




2007

Геннадий Рыжкин . ливенские улицы

Геннадий Рыжкин




ливенские улицы



Геннадий РЫДКИН

# Ливенские

# улицы



2007

Книга издана при содействии администрации г. Ливны

**Рыжкин Г.В.**

**Ливенские улицы**

2007 – с.196 илл.175

В настоящей книге дается родословная ливенских улиц и слобод начиная со времени образования, дается объяснение происхождения названий, рассказывается об их достопримечательностях. Адресована широкому кругу читателей.

На оборотной стороне обложки и на титульном листе слева – старый герб города Ливны, утвержденный 16 августа 1781 года, справа – современный герб, утвержденный постановлением Ливенского городского совета народных депутатов 26 мая 2005 года.

Автор благодарит за материальную поддержку главу г. Ливны Юрия Викторовича Коростелкина, его заместителя Виталия Геннадьевича Середу, директора ОАО «Ливгидромаш» Анатолия Федоровича Дворякина, директора ОАО «Ливенский завод противопожарного машиностроения» Николая Александровича Мельникова, директора АО «Этанол» Владимира Сергеевича Чурочкина, директоров фирм Сергея Александровича Клушина, Геннадия Всеволодовича Сафонова, Анатолия Ивановича Проскурню.

На обложке – фото О. Тупикина

© Рыжкин Г.В. 2007

© Художественное оформление автора

Использование материалов для публикации – с разрешения автора.



## Вступление

**Л**ивны – второй по величине город Орловской области, вся его история тесно связана с историей нашей Родины. За 420 лет Ливны прошли большой путь развития от небольшой крепости, начавшей строиться в 1586 году при слиянии рек Сосна и Ливенка, до современного крупного районного центра с более чем 50-тысячным населением.

После строительства кремля на мысу крепость начала расти. Вокруг появились слободы с улицами и переулками. Их жителями были стрельцы, пушкари, казаки, ямщики, т.е. те, кто обеспечивал функционирование города-крепости на южных рубежах Московского государства. С расширением страны укреплялся и заселялся ливенский край. Слободы еще активнее росли как по численности населения, так и по площади. Ливенцы долгие годы давали отпор крымским завоевателям, стремившимся грабить Русь.


После продвижения границ русского государства на юг Ливны стали заселяться еще более, превратившись в крупный торговый центр на реке Сосне. Появились новые улицы, площади – свидетели истории нашего города.

Значительный рост Ливен произошел в советское время. Несмотря на разрушение во время Великой

Отечественной войны, ливенцы восстановили родной город, а в годы послевоенных пятилеток построили промышленные предприятия, многие тысячи квадратных метров жилья, школы, магазины, детские сады, учреждения здравоохранения. В последние годы появилось большое число торговых заведений, банков, благоустроились многие улицы, площади, скверы. Сейчас в городе насчитывается более 160 улиц, площадей и переулков...

Но напомним, что история города начиналась с крепости, построенной на мысу, и продолжалась с образованием улиц и слобод. Об их родословной мы и расскажем в этом повествовании, которое не претендует на энциклопедическую полноту, а лишь показывает те улицы, которые, на взгляд автора, наиболее примечательны. Наверное, само собой разумеется, что для каждого ливенца наиболее примечательной и дорогой является улица, на которой он родился, вырос и живет. И, вероятно, он будет огорчен, если не встретит на страницах книги его родной улицы. Мы просим извинения за это — объем книги не позволил рассказать о всех ливенских улицах и это произойдет, может быть, в будущем.





**Г**ород-крепость Ливны, как мы уже сказали, начала строиться в 1586 году по решению Разрядного приказа и указа царя Федора Ивановича. План крепости не найден, но есть документы, по которым можно иметь представление о виде крепости, который она имела в последующие годы. Приправочная книга 1615 года содержит сведения о крепости через



Царь Федор Иванович

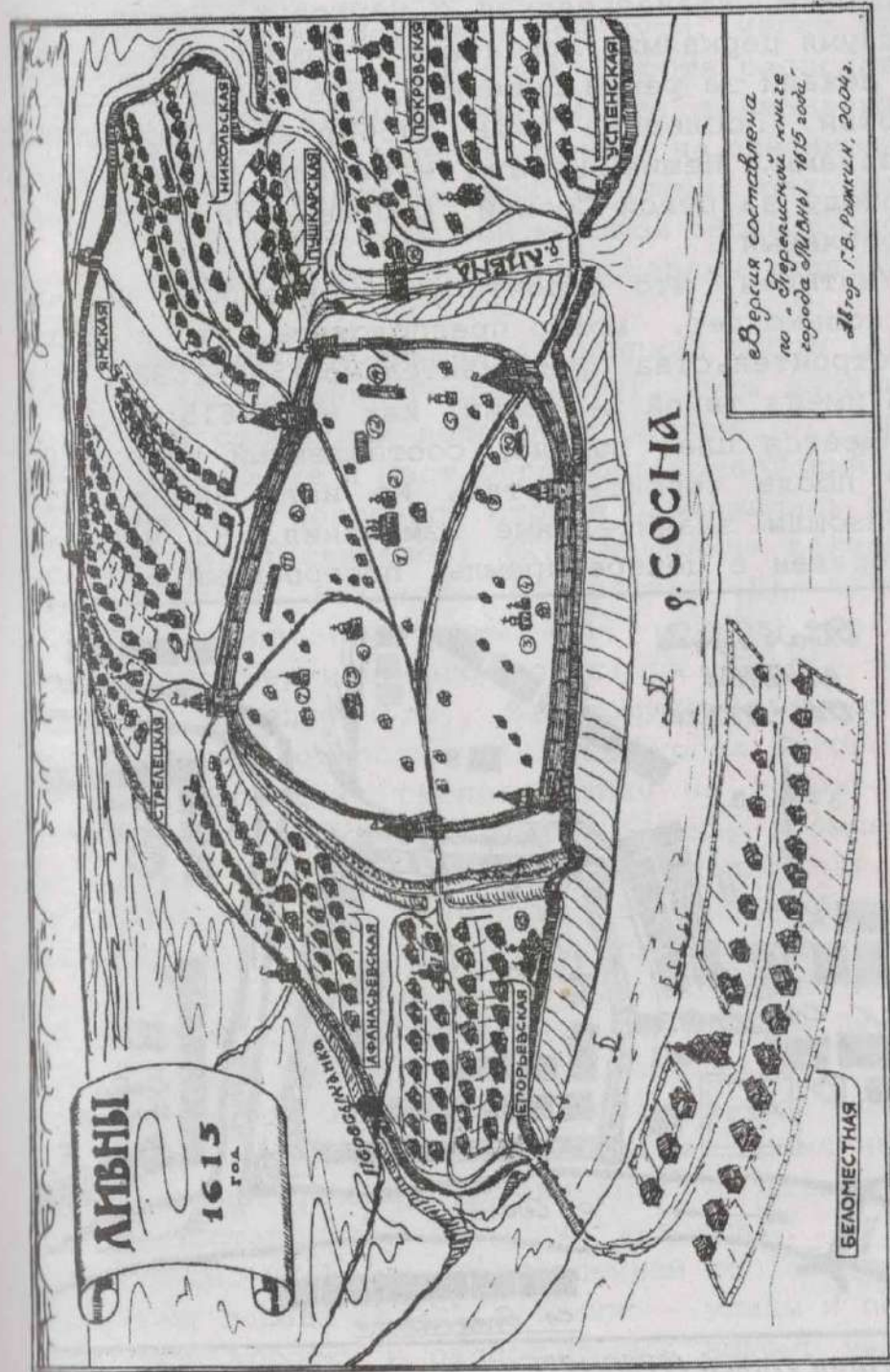
29 лет после начала ее возведения. Она состояла из малого острожка (кремля) и большого острога.

В малом острожке стояли четыре церкви, изба разрядная, где проводился суд, склад оружия, погреб, 8 кузниц, 37 лавок и 4 стола торговых, кабацкий двор, ледник, житницы, двор попов. Острожек занимал большую часть территории, где ныне распо-

ложен городской сад.

Вокруг малого острожка располагался большой острог с семью воротами, обнесенный дубовым тыном и глубоким рвом. Из кремля к Сосне вел тайный подземный ход, по которому носили воду во время осады.

В большом остроге лежали слободы: Стрелецкая

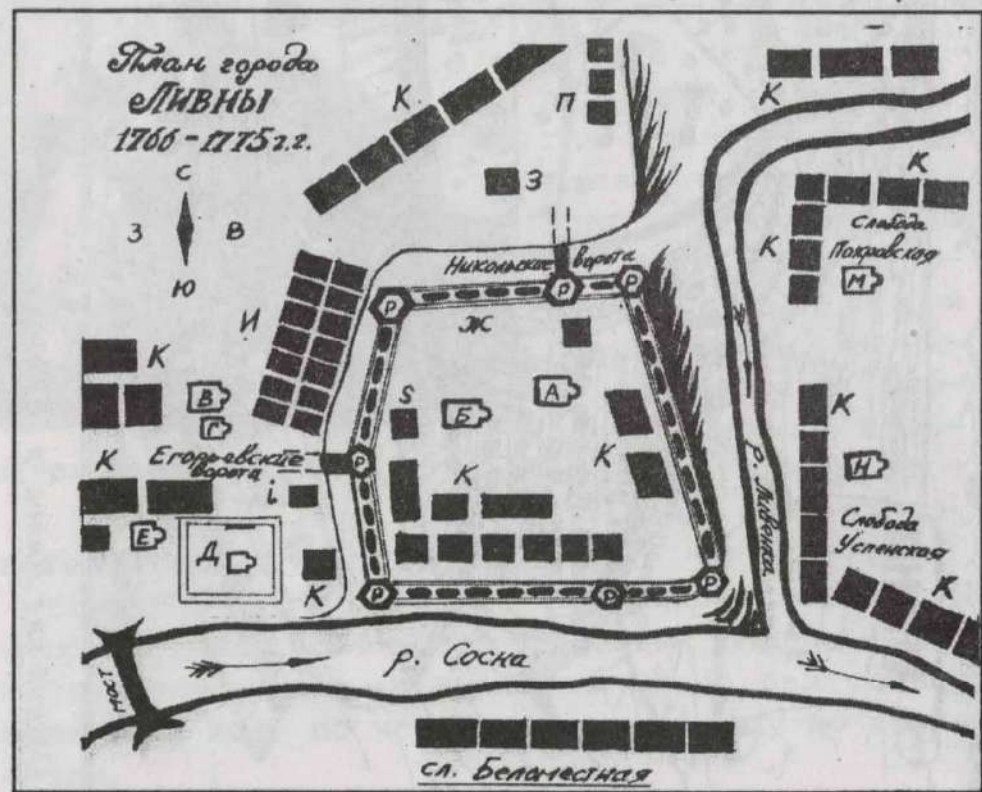


Общий вид Ливен в 1615 году

с церковью, Пушкарская, Ямская, Егорьевская с церковью, Афанасьевская с церковью, Никольская с двумя церквями. Успенская и Покровская слободы лежали за рекой Ливенкой, обе имели по одной церкви. Последние пять слобод были населены казаками. Пешие казаки населяли Беломестную слободу за рекой Сосной. Сергиев монастырь был деревянный.

Учитывая, что строительство крепости велось несколько лет, можно предположить, что в конце ее строительства (приблизительно 1590-1592 г.г.) она имела такой же облик, как и в 1615 году.

Имеется план города, составленный через 180 лет после строительства. Из него видно, что произошли значительные изменения. На чертеже изображен в центре кремль, построенный в 1677-



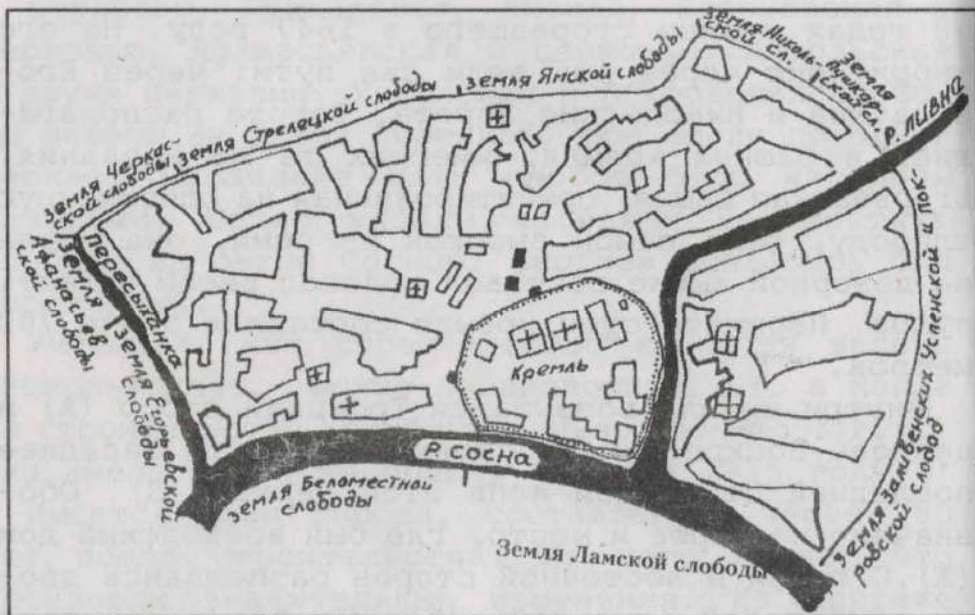
План Ливен (1766-1775 г.г.)

78 годах взамен сгоревшего в 1647 году. На его территорию через ров вели два пути: через Егорьевские и Никольские ворота. Ворота располагались в башнях кремля, имеющих те же названия. Егорьевская башня, ориентированная на одноименную слободу, была самой высокой из семи, она имела на дозорной вышке восточной колокол весом в шесть пудов. Периметр стен кремля составлял около 700 метров.

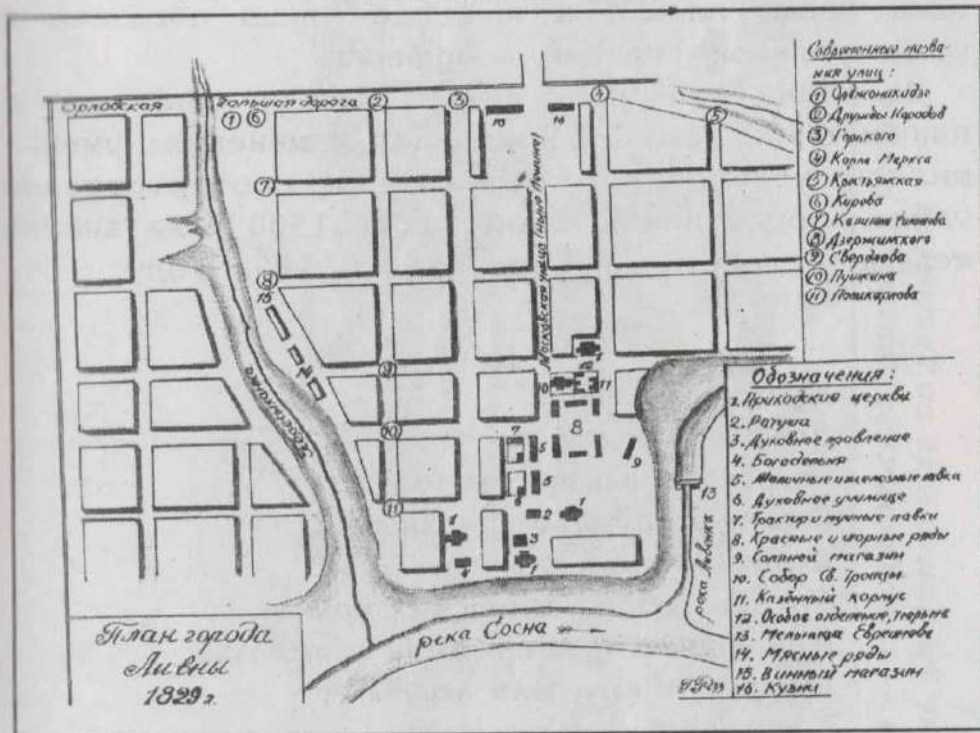
Внутри кремля возвышался Троицкий собор (А) и церковь Воскресения Господня (В), чуть западнее последней стоял дом попа этой церкви (S). Обозначено на карте и место, где был воеводский дом (Ж). С южной и восточной сторон размещались дворы обывателей (жителей) (К). На плане показано шесть церквей. Рождества Богородицы (В), святой Великомученицы Параскевы (Г), церковь Свято-Успенского Сергиевского монастыря (Д) (к тому времени упраздненного), Великомученика Георгия (Е), Успения Богородицы (Н) и Покрова Богородицы (М). Последние располагались на территории Успенской и Покровской слобод. Между кремлем и Никольской слободой на площади стояла палатка для сбора подушных денег (налога) (З), оброчные кузницы (П). Справа от Егорьевских ворот протянулись ряды обывательских оброчных лавок (И), а слева стоял соляной амбар (i). За реками Ливенкой и Сосной лежали дворы обывателей.

К сожалению, на плане не показаны все слободы. Следует добавить, что строение, кроме некоторых церквей, было деревянным, а население, города составляло две тысячи человек.

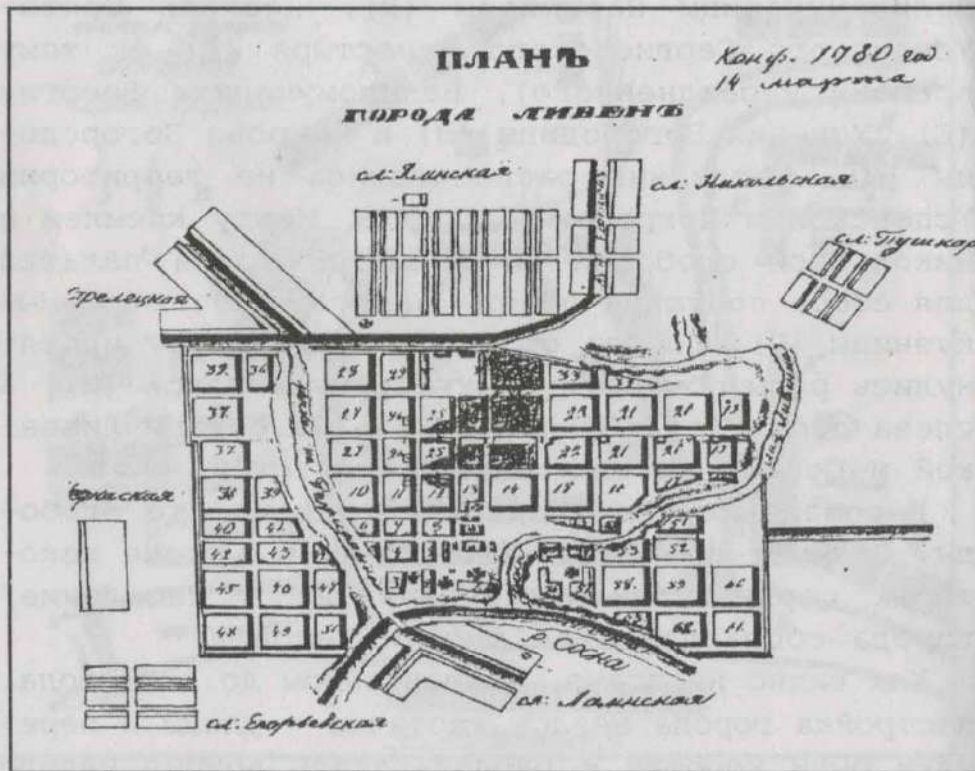
Как видно на плане, составленном до 1780 года, застройка города велась хаотично — улицы и переулки были коротки и располагались вокруг малого острожка — кремля. 14 марта 1780 года был утвер-



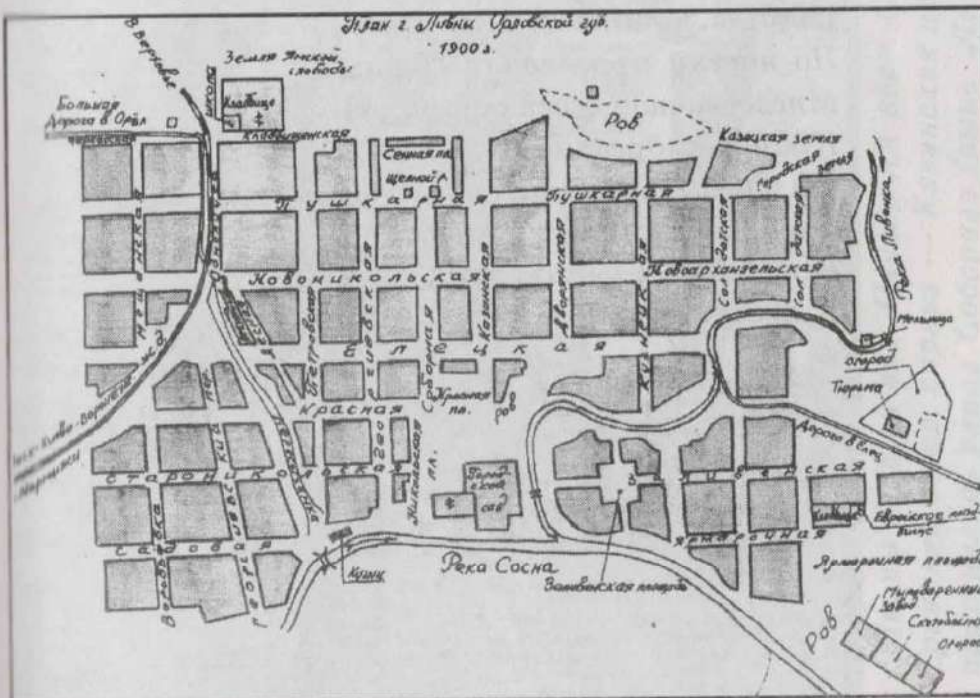
План Ливен до 1780 года



План города 1829 года



План Ливен, утвержденный 14 марта 1780 года




План города 1900 года

жден новый план. На нем все улицы показаны в прямоугольной системе координат.

На плане 1829 года видно, что по сравнению с планом 1780 года он претерпел изменения: уменьшилось количество кварталов и соответственно улиц. Коррективы в план города 1900 года внесла железная дорога, проведенная в 1893 году.


\*\*\*

*Край мой древний!  
Далекие предки,  
Осененные славой былин,  
Словно вспять повернули реки,  
Поднимая тебя из руин.  
Порезвились на ливенских кручах  
В смертных днях пушкари и стрельцы.  
И гармонии взыграли певуче —  
У гармонией свои удальцы.  
Немудренны игрушки из глины:  
Птицы, кони, петух озорной,  
Но навеки прославили Ливны  
Многославной своей стариной.  
Край мой древний!  
Ты удаль столетий,  
Средоточие дивных чудес:  
Реки, села и улицы эти,  
И прозрачность высоких небес.*




г. Ливны. Общий вид. Начало XX века. Слева — Новоникольская церковь, в центре — Троицкий собор, справа — Казанская церковь. От левого угла по диагонали протянулась улица Соборная (ныне Ленина).





Современный вид города со стороны Барковской горы





## Главная улица

**В** разное время она имела такие названия: Спасская, Торговая, Московская, Никольская, Соборная, Советская, Ленина. Но всегда название определяло роль, которую играла улица в то или иное время. Так, например, Торговой ее стали называть тогда, когда на ней располагались главные торговые заведения: торговые ряды, лавки; Соборной — после строительства в начале

19-го столетия главного собора города Троицкой церкви; Советской — после установления в городе власти Советов — основы общественного строя в нашей стране после 1917 года. В настоящее время носит имя Владимира Ильича Ленина (1870–1924), основоположника и создателя СССР.

Образование ее началось после того, как в городе был построен кремль с башнями.



Главная улица названа в честь В.И. Ленина

Одна из башен называлась Спасова, в честь Христа Спасителя, отсюда и название улицы — Спасская, так как начиналась от этой башни. Свое теперешнее начертание на карте она получила при составлении плана нашего города в 1780 году. От собора Святой Троицы улица тянулась до торговой площади, которая называлась в разное время и Лесной, и Сенной, и Щепной. (Ныне здесь расположен стадион).

После принятия плана город застраивался по-другому. Не следует думать, что сразу все было разрушено и началось новое строительство. Образование улиц проходило постепенно в течение нескольких десятилетий. Строения, пришедшие в ветхое состояние, ломались, строились деревян-



Улица Соборная. Начало XX века. Слева видна колокольня Троицкого собора, справа — пожарная каланча.

ные или каменные здания. При этом формировалась прямоугольная застройка, которая остается и в наше время, т.е. уже на протяжении двух веков.

Представление об этой улице мы можем иметь по сохранившимся планам, фотографиям, записям. Перечисление достопримечательностей в основном относится к началу прошлого века. Описание мы будем делать в форме путешествия по этой улице, но не в порядке домоисчисления, а в порядке ее застройки с юга на север.

С правой стороны улицы на перекрестке с улицей Елецкой (ныне Свердлова) находился Троицкий собор, возведенный в 1809 году – главная церковь города во все времена. Предшественницей ее была деревянная церковь с тем же названием, возведенная первой при строительстве крепости Ливны. Построенный в то время, когда город еще не был так богат, как спустя сто лет, собор не отличался великолепием и роскошью. Длина собора с колокольней – около 43 метров, ширина – 23 метра, высота трехъярусной колокольни – 30 метров. Колокольня выходила на улицу Соборную, а трапезная, увенчанная круглым барабаном диаметром около девяти метров и шатром с башней, простиралась по улице Елецкой. Протоиереем в 1913 году здесь был И.Т. Лавров, священниками Д.П. Некрасов, П.А. Покровский, дьяконами И.И. Ливанский (расстрелян в 1937 году), К.Ф. Турбин.

Напротив колокольни стоял магазин Дагаева. Здесь продавались одежда, ткани, галантерейные товары. Торго-



*Бывший магазин Дагаева. 1995 год*

вые залы располагались на первом этаже, на втором размещалась контора и жилые помещения. Что касается владельца магазина Козьмы Михайловича Дагаева, то он жил по соседству с Булгаковыми, родителями выдающегося философа и богослова Сергея Николаевича Булгакова на улице Георгиевской (ныне Горького). Но, как пишет отец Булгакова Николай Васильевич своему сыну Алексею в письме 8 апреля 1907 года, «...Дагаев


купил дом Сорокиных... К осени переберутся в новый дом, и я лишусь таких милых соседей». Может быть, дом Сорокиных и есть магазин Дагаева? Или это дом Сорокиных, стоящий чуть ниже магазина (рядом с рестораном «Сосна»? Последний дом весьма знаменателен тем, что в нем проживала вдова купца Сорокина Елизавета Николаевна. В годы первой русской революции в этом доме печатались антиправительственные листовки «К новобранцам», к «крестьянам». Это делали Тихон Сорокин, Иван Булавин, Сергей Щеглов, Шлема Ландау. Жандармы долго искали «возмутителей порядка» и нашли – придя в дом как раз в тот момент, когда листовки печатали на гектографе.

Недалеко, наискосок от дома Сорокиной, находилось здание дворянского собрания (ныне дом



*Бывший дом Сорокиных. 1995 год*

культуры). Здесь 25-28 января 1918 года проходил первый съезд Советов Ливенского уезда, который окончательно ликвидировал старую власть. Были национализированы банки, кредитные и ссудно-сберегательные товарищества, чугунолитей-



ные мастерские, *Дом культуры, 1999 год*  
электротеатр  
туманных картин (кино).

Но вернемся к началу прошлого века и продолжим свое путешествие.

Там, где сейчас старое здание гостиницы «Ливны», размещалась первая в городе аптека провизора Э.Ф. Крафта. Ввиду того, что лекарства завозились из-за границы и были дорогими, ими пользовались люди обеспеченные. В городе эту аптеку называли «Старая». На этой стороне улицы чуть дальше стоял павильон предпринимателя фотографического дела Б.А. Эрдмана. Сам он жил в Орле. Если посмотреть на оборотную сторону открыток с видами нашего города, изданных сто лет назад,



*Дом, принадлежавший Адамовым. 2002 год*

то можно прочитать его фамилию. Они, наряду с другими открытками, стали единственным документальным источником, в котором запечатлены улицы, церкви, площади нашего города.

Напротив через улицу стоял (он и сейчас сохранился) дом, принадлежавший Адамовым. После-

дний из Адамовых Михаил Федорович был одним из богатых купцов Ливенщины. Предки его были крестьянами села Козьмодемьянского. (ныне Козьминка), сумели упорным трудом на земле скопить капитал, купили мельницу на реке Сосне, в 1873 году открыли на ее месте обновленную. Как писал краевед С.П. Волков, реконструировал мельницу Федор Иванович, отец Михаила. Первый пуск был неудачным – турбины не сдвинулись с места. Потом все уладилось. В 1913 году на мельнице трудились 85 рабочих, которые выработали 585 тысяч пудов (более девяти тысяч тонн) муки и крупы за указанный год. Михаил Федорович Адамов слыл в городе благодетелем. Ходил в русской поддевке, картузе и простых сапогах. В случае рождения ребенка у рабочего выдавал несколько десятков рублей, к праздникам отпускал по пуду муки и другие подарки из магазинов, которых в городе у него было много. На деньги купцов Адамовых в городе была построена Ново-Никольская церковь, амбулаторная лечебница, в селах Успенском – школа, в Козьмодемьянском – церковь.

В 1918 году свои земли, магазины, мельницу М.Ф. Адамов передал новой власти. Передал и дом, в котором жил, а сам остался в небольшой комнате. Сначала здесь находился Дом Советов, а с августа 1918 г. – госпиталь. В 1922 году Адамов уехал в Ялту. По некоторым данным работал в Крыму озеленителем и преуспел в этом деле.

Пройдем дальше и пересечем улицу Новоникольскую (Дзержинского). На углу с правой стороны стояла гостиница Каменева. Построил ее купец с той целью, чтобы другие купцы, приезжавшие в Ливны на многочисленные ярмарки, имели удобное временное жилье. Это была самая богатая гостиница города. Комнаты имели высокие потолки,



*Гостиница Каменева. Начало XX века*

убирались дорогими коврами. Слева от входа работал ресторан. Разумеется, цену за услуги Каменев брал немалую, поэтому останавливались здесь только состоятельные люди. После семнадцатого года дом был конфискован, в нем расположились отдел ЧК, потом ОГПУ, НКВД, милиция. В период коллективизации, а также в 1937–38 годах здесь заводили дела на «врагов народа». Отсюда их увозили в тюрьму, а затем в урочище Липовчик, где было расстреляно 423 человека, а в подвалах этого здания было уничтожено 224 «врага народа». Все они реабилитированы. Здание уничтожено в 1942 году при бомбежке.

Рядом с гостиницей Каменева стояло здание Русско-Азиатского банка. Правда, на открытке, где он изображен, написано ошибочно «Русско-Азовский банк». В этом же здании на первом этаже размещался и частный зубоврачебный кабинет. Банк занимал второй этаж. Комиссионером банка был



г. Ливны. Русско-Азовский банк

*Здание Русско-Азиатского банка. Начало XX века*



*Здание городской администрации. 1995 год*

В.И. Денисов. Кроме этого в городе был Общественный банк (директор купец В.М. Веретенников), отделение Соединенного банка (управляющий Б.Ф. Шиманский). В здании Русско-Азиатского банка размещался перед войной музей, потом ГК



*Дом, принадлежавший Аксеновым*

КПСС, музыкальная школа. Теперь в нем – городская администрация.

Напротив жила семья купца Аксенова. Дочь его Елена Яковлевна была замужем за родным братом русского философа и богослова ливенца Сергея Николаевича Булгакова Алексеем. Что касается фамилии Аксеновых, то в старое время она была одной из богатых на Ливенщине. Еще в первой половине XIX века купец Иван Александрович Аксенов входил в десятку самых знатных ливенских купцов. Вместе со своими восемью сыновьями он занимался торговлей хлебом. Один из них Яков жил в доме на Соборной. Он имел в селе Студеном паровую мельницу-крупчатку, вел хозяйство на 120 десятинах земли в деревне Дубровка и на 29 десятинах в деревне Хорошки (ныне Должанского района). Яков помогал в строительстве 1-го приходского училища в городе, а после открытия стал его почетным блюстителем. Один из его сы-

новой был гласным (депутатом) городской думы.

На Соборной располагались множество торговых заведений, о чем говорят вывески. На некоторых открытках нам удалось разобрать надписи: «Дрова, уголь», «Ножной Зингер» (в этом магазине можно было купить ножную швейную машинку знаменитого немецкого изобретателя Зингера). На Соборной торговали купцы, владевшие: москательной лавкой П.Е. Гомжин, ювелирными магазинами П.А. Артемьев, Д.И. Попов, Д.М. Соколов, Д.Г. Тельнов, магазином земледельческих орудий В.А. Маторин, магазином стройматериалов Н.С. Говоров, мануфактурными галантерейными магазинами Ф.А. Вавилов, И.С. Сорокин, Ф.В. Абросимов, М.Т. Аверкиев, А.Д. Егоров, булочной Г.Ф. Рейнгардт, виноводочным магазином А.В. Рубин, магазином канцелярских принадлежностей В.Н. Некрасов. На Соборной торговали книгами Аксеновы, а также Э.Ф. Крафт, В.Н. Некрасов и А.Н. Черемисинова. Разные товары продавали К.П. Лебедев, К.Н. Богомолова и др. Бакалейные товары можно было купить у М.С. Адамова и других купцов. Муку продавали М.С. Адамов, А.И. Аксенов, Е.Н. Блинов, Е.Е. Турбина. М.С. Израильский торговал часами.

Так что улицу Соборную можно больше считать купеческой, чем насыщенной официальными учреждениями. Хотя и последние там находились. Это: городская управа, сиротский суд, Общество по распространению в Ливнах телефонов, Общество взаимного вспомоществования приказчиков (с библиотекой, которой заведовал И.И. Лодкин), семейное собрание.

Как свидетельствуют фотографии, на Соборной стоят столбы с перекладинами и изоляторами, на которые закреплены провода. Это элементы теле-

фонной связи, которая появилась в Ливнах в 1914 году. Телефонная станция принадлежала Обществу по распространению телефонов, состояла из 4 коммутаторов. Сеть проводов имела длину 16 верст. Аппараты стояли у 118 абонентов. Позволить себе это дорогое удовольствие могли только богатые. Владельцев аппаратов в строгом порядке знакомили с правилами обращения с телефонами. Наряду с техническими требованиями имелась такая любопытная запись: «передача сведений, содержание коих противно законам, общественному порядку, нравственности и неприличных выражений, не дозволяется». Во всем тогда старались блюсти нравственность.

Как видно на фотографиях, улица вымощена булыжником. Тротуар от проезжей части ограждали невысокие столбы, поставленные на расстоянии 2-2,5 метра. Главный транспорт (и единственный) — конный.

Улица Соборная своим северным концом упиралась в улицу Пушкарную (ныне капитана Филиппова), а также в Сенной рынок, где велась оптовая торговля сельскохозяйственным товаром. Сюда доставлялись образцы зерна, продукции животноводства, и купцы заключали крупные сделки, после которых товар сбывался в разные уголки России.

Но были на Сенном дома, в одном из которых, в доме Фролова, находилась комната уездного комитета попечительства о народной трезвости. Делопроизводителем здесь работал А.П. Кох. А вот председателем состоял предводитель дворянства статский советник И.К. Карцев. Члены также были весьма представительные: городской голова, председатель земской управы, почетные мировые судьи, воинский начальник, представитель духовенства и т.д. В то время борьбе с пьянством


*Сенной рынок в разное время:*



1910 год



1936 год



1956 год

уделялось большое внимание.

С утратой рыночных отношений рынок стал ненужным. На ровной и обширной площади стали проводиться физкультурные мероприятия, митинги. Позднее на ее месте построили стадион. Перед входом на оригинальном постаменте был поставлен памятник В.И. Ленину и посажены елки. В начале девяностых памятник заменили на новый, который, по мнению многих, проигрывает по художественной ценности первому. Как бы то ни было, улица, как и прежде, остается главной в городе и по-прежнему носит имя В.И. Ленина.

В последние десять-двенадцать лет улица похорошела. По центру посажена каштановая аллея, тротуары выложены плиткой. Фасады домов стали красивее. На перекрестке с улицей Дзержинского вырос высокий многоэтажный дом необычной пирамидальной архитектуры. По мнению архитекторов — это доминанта старого центра города. В конце улицы построен каскад фонтанов, открыт ряд небольших частных магазинов.

Как мы уже писали, на главной улице в доме под номером 7 размещается администрация города и



городской совет народных депутатов. На улице Ленина также находятся расчетно-кассовый центр, гостиница «Ливны», ресторан «Сосна», кинотеатр «Октябрь», районное управление Федеральной почтовой связи, редакция «Ливенской газеты», детская художественная школа, центр «Недвижимость» Дома 1а; 31, 26, 24, имеют памятные доски, ука-




*Улица Ленина сегодня*



ывающие на их архитектурную и историческую ценность. В доме под номером 22 в августе 1919 года проходил I учредительный съезд комсомола Ливенского уезда. На улице Ленина проживал известный в городе, области и за ее пределами заслуженный врач СССР Петр Саввич Баженов (1885-1964).


### ***Родная улица***

*На ветхих чертежах старинных  
Есть улицы, быть может, постарей,  
Ты помнишь времена Екатерины,  
Лихих стрельцов и метких пушкарей.  
Дома твои имеют тоже память,  
Черед событий давних не забыт —  
То войнами, а то и мятежами  
Твой беспокойный век был знаменит.  
Здесь мы на свет явились и выросли,  
Как и другие, жившие до нас,  
Влюблялись, веселились, песни пели,  
Но пробил совершеннолетия час.  
Ушли отсюда в дальнюю дорогу,  
Хотели необъятное объять.  
Звала судьба к родимому порогу, —  
Встречала так, как может встретить мать.  
Теперь под сенью молодых каштанов,  
Под марш оркестра и души порыв  
Шагаем мы в колонне ветеранов,  
Воспоминаньем память одарив.  
Родная улица! Как близко все и мило!  
Как сладостен осенний воздух твой!  
Каштаны, ожиданием томимы,  
Путь устилают желтою листвою.*



## Улица Карла Маркса

В старое время называлась Казанской, переименована в начале 1918 года, теперь носит имя Карла Маркса (основоположника научного коммунизма). На плане города 1780 года она простирается от Орловской большой дороги до территории бывшего кремля, располагавшегося на мысу при слиянии рек Сосны и Ливенки.



*Карл Маркс*

На взгорье по левую сторону улицы находились здания архива, денежной казны, по правую – тюрьма, соляной магазин. На пересечении улицы с нынешней улицей Свердлова (Елецкой) по правую сторону улицы Казанской показана приходская церковь. Через 60 лет на соответствующем плане церковь тоже показана, как и тюрьма, и соляной магазин. За тюрьмой, напротив нынешнего здания Дома культуры, располагались красные и шорные ряды где торговали тканью, мануфактурой, упряжью, изделиями из кожи и др. В самом конце улицы по правую сторону стояли кузницы (за северной стеной городского стадиона).

В начале XX века на улице располагалось уездное полицейское управление.

Согласно «Памятной книжке адресу-календарю Орловской губернии» на 1913 год исправником полицейского управления состоял надворный советник К.В. Шаталов. Его классный чин соответствовал



*Улица Казанская. Начало XX века*

воинскому званию подполковника, он был назначен губернатором из местных дворян и проживал на улице Дворянской (ныне Крестьянская). Помощником его был И.Р. Домбровский, секретарем – Ф.С. Петровский. В управлении работали пять служащих и два вольнонаемных писца. Создано оно в 1903 году в период недовольства крестьянства властью.

В период первой русской революции в 1906 году полицейской страже учинили проверку чиновники министерства и остались недовольны ее «усердием и дисциплиной». «Требуются энергия и труд, чтобы придать ей воинский вид», – писала комиссия. И это несмотря на то, что в 1903–1904 годах в Ливнах была разгромлена группа борцов за демократию, печатавшая и распространявшая листовки, направленные против существующего строя. На заседании губернского правления были утверждены меры по исправлению положения. В частности, в Ливенском уезде (так же, как и в других) созда-

ется конная полицейская стража. При станции образуются конный отряд в составе одного старшего и 24 младших конных урядников и конный отряд в городе в составе 13 конных урядников. А также в уезде — 4 конных отряда, которые насчитывали 50 конных урядников. Кроме того, возникает частная стража в четырех селах уезда из шести урядников. Для придания значимости учреждениям порядка императорским указом от 15 декабря 1913 года устанавливается ежегодный праздник 5 октября — День полиции «во имя святителя Алексия, митрополита Московского».

Следует отметить, что при штате не более ста человек ливенский карательный орган успешно справлялся с преступностью в уезде. Как писал современник, «умышленное убийство совершалось одно в несколько лет».

При полицейском управлении работал уездный распорядительный комитет под предводительством все того же уездного исправника К.В. Шаталова. Членами были самые главные лица города: городской голова И.А. Васильев, уездный воинский начальник полковник К.А. Дегтярев. Третьим членом по указанию председателя земской управы назначался любой из членов управы. В то время ими были: князь В.В. Голицын, Н.П. Русанов, Н.М. Карцев. Так что распорядительному комитету придавалась большая роль.

Там же, при управлении, работал врачебно-полицейский комитет под председательством все того же Шаталова, членами были городской воинский начальник Н.И. Соколов и врач С.С. Чеботарев.

В здании полиции располагалось и правление ливенского отдела Общества спасения на водах под председательством И.А. Васильева.

Казанская после Соборной по значимости была

на первых ролях. Здесь учреждений и торговых заведений было меньше, чем на главной улице, но двухэтажные дома имелись. В одном из них на углу при пересечении с улицей Новоникольской жил Федот Алексеевич Заседателев, почетный гражданин города, владелец винокуренного завода (ныне «Этанол») и собственник почти двух тысяч десятин земли в Зубцовской и Становской волостях. Как свидетельствует памятная доска, принадлежало ему и здание нынешней библиотеки имени А.С.Пушкина, где был ресторан (по некоторым сведениям — трактир).

На Казанской ювелирными изделиями торговал С.Н. Кожухов, стройматериалами — Ф.А. Заседателев, гастрономическими товарами и фруктами — А.И. Добродеев, хлебо-булочными — С.П. Никитин, водкой — Н.Д. Каменев, напитками — Ф.А. Заседателев.

Дома №№132, 151, 43, 141, 119. 118 признаны



Бывший дом Заседателева. 1985 год



*Казанская церковь.  
Начало XX века*

приплюснутым куполом, на котором в его вершине размещался трехъярусный легкий фонарик с небольшой маковкой. Во всем господствует классицизм, основанный на образцах древнегреческого и древнеримского искусства.

Колокольня — трехъярусная, увенчала высокий шпиль. Церковь имела богатые внутренние убранства, оба иконостаса украшали колонны и были вызолочены. Стоимость храма оценивалась в сорок семь тысяч рублей — это были весьма немалые деньги. Прихожанами церкви являлись жители восточной части города: улиц Казанской, Дворянской (Крестьянская), Кузнецкой (Рабочая), Новоархангельской (Дзержинского), Солдатской (Демократическая), Пушкарной (Кап. Филиппова), Ка-

памятниками архитектуры и истории и имеют мемориальные доски. Таким памятником, безусловно, стала бы разрушенная Казанская церковь, по имени которой названа улица. Построенный в 1770 году, храм считался самым богатым в городе. Архитектура его весьма рас пространенна, так же как и композиционное решение. На кубическом основании покоился восьмигранный световой барабан с несколькими



*Улица Карла Маркса сегодня. Здание сбербанка*

завской и Пушкарской слобод. В конце 18 века в церкви составил хор под управлением регента (дирижера) — композитора из Санкт-Петербургской придворной капеллы Н.Н. Полюбина. Пели в хоре многие прославленные певцы, приглашенные из малороссийских губерний. По этой причине этот церковный хор считался одним из лучших во всей Орловской епархии. В середине тридцатых годов прошлого века богослужения в церкви не стало. Священник Смирнов Питирим Григорьевич в 1937 г. расстрелян в урочище Липовчик...

За последние годы улица благоустроена. Построены здания, где размещаются банк и гуманитарный университет, сбербанк. На улице находится музыкальная школа, муниципальное коммунальное предприятие «Ливенское», баня, правление общества слепых, архив. Здание под номером 143 — бывший коммерческий банк — признан памятником

архитектуры второй половины XIX века.

На этой улице проживала Ирина Карповна Холомова, бригадир строительной бригады, заслуженный строитель России, кавалер ордена Ленина. В 1967 году решением исполкома Ливенского городского совета ей присвоено звание «Почетный гражданин города Ливны».



## Улица Горького

Одна из первых улиц города. Застройка ее началась в конце XVIII века после принятия регулярного плана Ливен. На плане 1829 года пролегла от богадельни, стоявшей на высоком берегу Сосны, до Орловской большой дороги, проходившей там, где ныне располагается улица Кирова. Впрочем, и сегодня эта улица осталась на прежнем месте и протяженность ее та же.



Писатель М. Горький

На плане города 1900 года улица называется Георгиевской, на открытках, выпущенных несколько лет позднее, — Никольской. Сейчас но-



Улица Никольская. Начало XX века

сит имя Максима Горького (1868–1936), великого пролетарского писателя, основоположника литературы социалистического реализма.

В начале улицы с левой стороны на пересечении с улицей Поликарпова (Садовой) стоял величественный Георгиевский храм (подробно о нем мы расскажем при описании мысовой части города). Через улицу накосую от него по версии стоял дом Булгаковых. Это утверждает сын ливенского краеведа Сергея Петровича Волкова, автора книги «Ливны», вышедшей в 1959 году, Альтаир Сергеевич. По его словам, после того, как дом был продан, в нем жили две сестры Софья Андреевна и Анна Андреевна Вулгаковы. Первая преподавала рукоделие, а вторая — чистописание в женской гимназии, располагавшейся неподалеку. А.С. Волков рассказывает, что видел письма из Парижа, которые прислал философ и богослов С.Н. Булгаков в Ливны двум сестрам, а Анна Андреевна говорила о родственнике, живущем во Франции.

На наш взгляд, утверждения Волкова не лишены основания. Во-первых, в письмах Булгакова брату Алексею он несколько раз упоминает имя Соня. Например: «Почти одновременно я получил от Сони и Ул.А. письма, извещавшие о совершении всех формальностей и о вступлении их в бывший наш дом». Во-вторых, отец Булгакова протоиерей Николай пишет сыну Алексею 31 августа 1906 года: «Около нас происходили священные торжества освящения трех престолов новой Скорбящей церкви, строившейся 25 лет...» Николай Васильевич имел в виду Скорбященскую церковь или Поздний Георгий, возведенный на пересечении улиц Горького и Поликарпова. Дом, указанный Волковым как дом Булгаковых, стоял как раз напротив упомянутой церкви. Лет сорок назад дом был снесен, как и рядом стоящий. Теперь здесь – поросшая травой площадка двора лица.

Лицей занимает здание духовного училища. Сейчас лицей адресован по улице Пушкина (Красной), но, учитывая, что фасадом духовное училище выходит на нынешнюю улицу Горького, да и парадный вход туда же, условно причислим здание к улице Горького.

17 мая 1788 года Святой Синод указом учредил Орловскую епархию, в состав которой вошли Ливны с уездом, перешедшие из Воронежской епархии. Орловские архиереи пребывали тогда в городе Севске, что представляло немалое неудобство в управлении епархией. Духовная семинария также находилась в Севске. В 1817 году она переводится в Орел, а два года спустя – и управление епархией. «Одновременно с преобразованием духовной семинарии, – пишет исследователь Орловского края Г.М. Пясецкий, – в 1817 году открыты были в городах Орле, Севске и Ливнах духовные уездные



*Здание бывшего духовного училища, 1998 год*

и приходские училища». На плане города Ливны 1829 года здание духовного училища показано на нынешней улице Поликарпова (напротив монумента воинам). Существующее здание его построено в 1904 году, на строительство было отпущено 120 тысяч рублей.

Это учебное заведение считалось духовным центром не только уезда, но и всего «медвежьего угла» – так называли юго-восточную часть Орловской губернии с центром в Ливнах. Здесь постигали идеи христианства дети духовенства, крестьян, дворянства, мещан. Обучалось одновременно 140–160 человек не только из Ливенского уезда, но и из соседних. Учеба начиналась в предварительном классе, далее учащиеся переводились в основной первый класс, обучение длилось четыре года. В здании имелась собственная церковь. Преподавали священную историю, русский язык, арифметику, географию, латинский и гре-

ческий язык... В училище была неплохая по тому времени библиотека. Учащиеся занимались не только религиозными науками, проводились художественные вечера с декламацией отрывков из произведений любимых поэтов и писателей Пушкина, Лермонтова, Островского. Был заведен такой распорядок дня. После занятий с пяти вечера в классах учили уроки. Это время так и называли «порядок». Затем были свободные часы. Учащиеся читали, рисовали, участвовали в хоровых спевках. В праздничные дни подростков выводили парами на прогулку в город и за город, на реку Сосну. Играли в догонялки, в лапту. Изредка по воскресеньям отпускали погулять самостоятельно.

Отношения учащихся были дружелюбные, всех объединяла религия. Однако иногда сынки привилегированного духовенства посматривали на выходцев из крестьян надменно, называя их «инословные», детей горожан звали «разночинцами».

В стенах Ливенского духовного училища занимались многие видные личности. С.Н. Булгаков, философ и богослов, Г.В. Говоров (о. Феофан), деятель православной церкви, публицист, переводчик, Н.Н. Феноменов, известный в России врач, Н.Д. Лосев, художник XIX века, И.С. Тезавровский, деятель музыки, Н.Н. Поликарпов, выдающийся авиаконструктор. Выпускники его приносили большую пользу России. В 1918 году училище было закрыто, часть его здания заняла редакция газеты «Свободный пахарь», и, как уже говорили, сейчас в нем — лицей.

Наискосок от лицея через улицу до наших дней сохранился дом Жеребцова — образец архитектуры первой половины XIX века. Первый этаж его — кирпичный, второй — деревянный. На фотографиях 1912 года он легко угадывается, так как не претерпел

внешних изменений.

В двух десятках метров на этой же стороне улицы, — одноэтажный деревянный дом. В нем в тридцатых годах жил директор педтехникума М.Н. Белоцерковский с семьей: Два его сына,



*Бывший дом Жеребцова. 2001 год*


Сергей и Олег, стали знаменитыми учеными: первый — профессором, лауреатом, второй — академиком.

Братья навещали свою малую родину. Ливенская администрация учредила премию их имени учащимся школ, отличившимся в изучении точных наук. К сожалению, Сергей Михайлович, генерал-лейтенант, учивший первого космонавта Ю.А. Гагарина в академии им. Н.Е. Жуковского, ушел из жизни в 2002 году. На доме установлена мемориальная доска.

Чуть дальше после пересечения с улицей Свердлова (Елецкой) с левой стороны простиралась большая площадь, называемая Жеребцовским полем. В зимнее время здесь заливался каток. Занимал он довольно обширное пространство длиной 90, шириной 45 метров. Открылся он в начале прошлого века. Заливало его добровольное пожарное общество в середине декабря. В среду, пятницу, воскресенье и в праздничные дни играл духовой оркестр. Вход — платный, в обычные дни — 4 копейки, катание под музыку — 5 копеек. Освещение состояло из керосиновых фонарей, на Рождество устраивался яркий фейерверк. Каток посещали реалисты, гимназисты, учащиеся школ. В



*С.М. Белоцерковский О.М. Белоцерковский*



*В этом доме жили братья С.М. и О.М. Белоцерковские*

ни святков (с 22 декабря по 4 января) количество развлекающихся прибавлялось за счет приезжающих на каникулы молодежи из других городов. Катались на французских коньках «жаксон», которые крепились к ботинкам. Но это, разумеется, — богатая молодежь. Кто победнее пользовались «нурками» и «снегурками».

Через квартал на пересечении с Новоникольской улицей стояла Воскресенская церковь или, как ее называли, Новая Никола. Хоть и располагалась она вдоль Новоникольской улицы (в нынешнем сквере на 30-летия ВЛКСМ), хорошо просматривалась с Никольской улицы. Храм был построен в основном на средства Ф.М. Адамова. Архитектура его выполнена в византийском стиле. Церковь увенчана пятью массивными куполами, колокола располагались на трех ярусах. М. Городецкий в журнале «Исторический вестник» отмечал: «церковь...как по величине и по архитектуре своей, так и по внутренней отделке могла бы служить украшением столицы...» Трехпрестольная церковь была освящена преосвященным Ювеналием 1, 4 и 7 июля 1878 года. На освящение первого престола были приглашены губернатор К.Н. Боборыкин и граф Толстой. В конце литургии прихожане в знак признательности преподнесли Адамову икону, написанную местным художником, изображающую патрона-строителя и его двух братьев. Живопись в храме выполнил московский художник Колесов. Он написал образ Спасителя в рост человека на богемском стекле. Отмечалось, что снятие Спасителя с Креста передано художником так натурально и трогательно, что образ невольно внушает к себе благоговение». Оригинальны были иконостас и церковная утварь. До 35 подсвечников, 2 люстры, золоченые, четырехъярусные, восполняли собой прекрасную кар-



тину церковного благолепия.

Новая Никола оценивалась в 45 тысяч рублей. Братья Федор и Николай Адамовы в 1881 году были награждены орденами св. Анны III степени «за усердие и их значительные пожертвования в пользу церкви».



*Новоникольская церковь. Начало XX века*

Если идти дальше по улице, то за поликлиникой можно увидеть двухэтажный дом под номером 20. Построен он был землевладельцем А.К. Мишиным для своей дочери Александры Александровны. Мишин владел землями на реке Кшень у деревни Горюшкино. А вот его отец был крупный ливенский помещик, имеющий в собственности земли в Дубровке. У него числилось несколько сотен крепостных. Вел хозяйство по-научному с помощью немецких специалистов. Построил житный двор, ковровники, винный завод. Александра Александровна была замужем за чиновником городской управы. Ее звали «Амазонкой» за любовь к верховой езде.



*Бывший дом Мишиных. 2000 год*

руская лошадь с места в галоп. Дом подарен отцом к ее свадьбе.


Дальше на пересечении с улицей Пушкарной (Капитана Филиппова) располагалось здание земской управы (теперь его занимают «Гидромашжилсервис» и жилые квартиры). Земства – это органы местного самоуправления, которые были введены в России реформой 1884 года. Они ведали образованием, здравоохранением, строительством, судебными и почтовыми делами, страхованием... Главным их органом был уездный съезд. Председательствовал на съезде предводитель дворянства, таковым был статский советник Карцев, проживавший на станции Кшень. Присутствовали все земские начальники, исправник, председатель управы и т.д.

Но были в управе и постоянные канцелярские служатели. В 1913 году в отделе народного образования работали 2 человека, в агрономическом – 10, в техническом – 2, в дорожном – 5, оценочно-окладном и статистическом – 5, в кассе мелкого кредита – 1, на складе – 2, в арестном доме – 1. При земстве работал музыкально-драматический кружок под руководством коллежского секретаря Г.М. Бо-

Часто улицу оглашало цоканье копыт коня, на котором Александра в специальном платье, называемом «амазонка», направлялась в Горюшкино или на прогулку за реку Сосну,



*Дом земства, начало XX века*



*Здание бывшего земства. 2000 год*

хомова, помощником у него был купец В.В. Маторин.

Здание управы принадлежало Н.И. Хромым, управа арендовала его, выплачивая ежегодно домовла-

дельцу 652 рубля 3 копейки. Управа избиралась на три года и была подотчетна земскому собранию, которое в 1912 году избиралось из 32 депутатов: 20 – от дворян, 4 – от мещан, 8 – от крестьян.

На этой улице работала типография И.А. Савкова, где печатались необходимые циркуляры государственных учреждений. Здесь в 1877 году была опубликована книга местного астронома Е.В. Быханова о новой теории происхождения планетной системы. Семнадцать лет спустя в этой типографии напечатана его вторая книга по астрономии.

Вот, пожалуй, и все примечательные места улицы. Работали здесь также магазины, лавки купцов. В.Н. Кофанов торговал кожей, Д.П. Козьмин – мануфактурой, А.С. Горохов – скотом, Н.Д. Камнев – напитками, И.С. Говоров – мукой. Проживало на улице и чиновничество, кто в собственных домах, кто снимал частные. Так, секретарь уездного предводителя дворянства Н.В. Коссов имел собственный дом, канцеляристы снимали квартиры. Проживал на этой улице купец И.И. Прохоров, занимавшийся мукомольным делом, избранный директором отделения тюремного комитета. В конце улица граничила с землями Ямской слободы.

В последние годы улица Горького стала красивее, построено новое здание поликлиники, реконструирован рынок, на автовокзальной площади появились новые здания магазинов. Открылся крытый рынок. На улице находится центр молодежи «Лидер», магазин «Звездный» частного предпринимателя Г.В. Сафонова, торговые комплексы АО «Этанол» и ОАО «Ливныпластик», магазины частного предпринимателя В.А. Ивановой, краеведческий музей, пожарная часть, АТС-7, профессионально-техническое училище №4, основанное в 1943



Вид на улицу со стороны рынка



Краеведческий музей.

году, городской центр «Перспектива».

На улице Горького жил до Великой Отечествен-



Поликлиника, 1999 год

ной войны будущий Герой Советского Союза Николай Павлович Бочаров (1915-1997), генерал-майор, кавалер многих государственных наград, решением Ливенской городской думы в 1995 году удостоенный звания «Почетный гражданин города Ливны». В доме №49 проживает Герой Социалистического Труда Валерий Тимофеевич Желябин, удостоенный этого звания в 1960 году за выдающиеся заслуги в выполнении заданий семилетнего плана. 30 лет Герой труда работал на сланцевых шахтах Эстонии, сейчас – на пенсии. На улице проживает также заслуженный работник пищевой промышленности Владимир Иванович Рябенский, возглавляющий ливенский хлебокомбинат около 30 лет и выведший его в число передовых предприятий области. В июне 2006 г. ему присвоено звание «Почетный гражданин города Ливны».



## Улица Дружбы народов

До семидесятых годов прошлого века она носила имя Шмидта, русского революционера, а еще ранее, до 1917 года, называлась улицей Петровской, а потом Акатовской.

В дореволюционное время улица имела в основном одноэтажные дома, в которых жили мещане, чиновники, мастеровые люди, крестьяне. Но стояли здесь и несколько двухэтажных зданий. И.А. Акатов проживал, по одним сведениям, в одноэтажном доме, где теперь размещается райпо, по другим – в доме на углу улиц Дружбы народов и Пушкина по нечетной стороне. Акатов был человек известный: он с 1882 года являлся городским головой в течение 28 лет.

Сведения противоречивы, вероятно, по той причине, что было несколько купцов Акатовых. Первопроходцами стали Борис и Василий – сыновья копеиста воеводской канцелярии Ильи Тимофеевича. Начав с торговли хлебом, открыли в городе пенькотрепальное производство. Сын Бориса Александр и внуки Александр, Иван и Егор владели тремя пенькотрепальными заводами на Никольской и Казанской улицах. 40 трепальщиков ежегодно вырабатывали чесаной пеньки почти на 30 тысяч рублей. Позднее освоили производство шпагата, веревок и канатов. Продукция шла в основном в Англию или на канатную фабрику в Санкт-Петербург. В городе им принадлежало несколько магазинов. Так что все сыновья Акатова преуспели в торгово-промышленной деятельности, а Иван к тому же и в государственной, став главой города. И улица была названа в честь купцов – Акатовской.

Там, где сейчас дом ветеранов, в царское время и позднее размещалась больница, где работали



*Бывший дом Акатовых, 1999 год*

врачи А.Г. Колпенский, Н.В. Пуйкевич, Г.Н. Чеботарев, Д.И. Нацкий, В.Н. Маслов, позднее – П.С. Важенков.

Из сохранившихся примечательных зданий можно отметить дом под номером 116. В нем после 1917 года размещался, по некоторым сведениям, военный комиссариат, а с начала 20-х годов – полковая школа 18-го полка, базировавшегося в Ливнах. В этой школе учился будущий авиаконструктор Артем Иванович Микоян. Самолеты «МИГ» – детище его конструкторского бюро.

Перед домом № 116 в начале августа 1918 года собрались сотни унтер-офицеров. По декрету В.И. Ленина от 2 августа эти чины царской армии должны были призываться в Красную Армию. Таких по уезду набралось две тысячи. На них были выписаны и разосланы призывные повестки. В разгар уборочной страды мужчинам пришлось оставить косы, чтобы явиться в военкомат. Они были озлоблены,



*Улица Акатовская, в центре дом под №116.  
Начало XX века*

устроили митинг и постановили «разойтись по домам», что и сделали. Эта конфронтация власти и унтер-офицеров явилось искрой, от которой вспыхнуло кровавое августовское восстание крестьян в уезде, в котором погибло около 400 человек и было репрессировано властью в последующее время не менее этой цифры...

На месте, где теперь возвышается Дом быта, стоял дом врача 15-го участка станции Ливны Дмитрия Ивановича Нацкого. Сюда в начале двадцатых годов приезжал русский писатель К.Г. Паустовский отдохнуть от холодной московской зимы. В доме жила его давняя знакомая и подруга жены врач Нина Дмитриевна Нацкая, с которой он познакомился в первую мировую войну. И Паустовский, и его будущая жена, и Нина были санитарями санитарного поезда. В этом доме жил и брат Нины Александр — известный геолог и исследователь прикаспийских пустынь. Попав в плен к басмачам,



*На месте здания дома быта стоял дом Нацких;  
памятная доска на доме быта*


он перенес все ужасы издевательств, его психика не выдержала, и он заболел. Беседы Паустовского с Нацким подвигли писателя на написание первой большой книги «Кара-Бугаз», в которой геолог Нацкий фигурирует под фамилией Шацкого.

Своим северным концом улица выходила на Кладбищенскую улицу, за которой располагалось городское кладбище, устроенное еще в конце 18 века. Здесь были похоронены несколько поколений ливенцев, в том числе и погибшие при восстании 1918 года. На этом кладбище поэт А. Фет, прибывший в Ливны, увидел надгробье с надписью: «Мария, это тебе последний наряд». Сердце защемило от простоты откровенных слов, он вспомнил свою юную любовь Марию Лазич, нелепо погибшую: читала книгу в беседке при свечах, пламя попало на легкое платье, оно вспыхнуло факелом...

На кладбище стояла церковь Вознесения Господня или, как ее называли, Кладбищенская. Про-

тоиереем служил здесь отец философа и богослова С.Н. Булгакова. Об этой церкви Сергей Николаевич писал: «...наша церковная эстетика включала и «кладбище», т.е. кладбищенскую церковь моего отца...Церковь была мужицкая серая. Но здесь было другое: отец, совершающий таинство Евхаристии и потрясающий тем нашу душу, его детская восторженность в пасхальную ночь, когда посередине храма водружалась жаровня фимиама и он наполнялся благоуханием...и из светлого храма выходили в темную ночь сада с могилами, поющими своими молчаливыми, но слышными голосами: «Христос Воскресе...»

На месте кладбища в 2005 году построена часовня.



*Вознесенская кладбищенская церковь. 1954 год*

Южным своим концом улица спускалась к переправе через реку Сосну, к которой вел Акатовский спуск. Переправа существовала с незапамят-

ных времен. Когда в 1593 году московские князья приехали на переговоры с крымцем Ахматом на ливенское пограничье, то противоборствующие стороны отказались вести переговоры на чужом берегу, боясь «честь потерять». И тогда был подписан мирный договор «навек» на самой переправе. К сожалению, мир оказался очень хрупким... В наше время вместо переправы построен мост. На Петровской улице торговали яйцами Г.М. Рейхарт, хлебом и зерном И.Г. Грудев, москательными товарами – Н.П. Величковский, скотом – Н.П. Бойков.

На улице проживали мещане, чиновники, простой люд. Но помимо Акатовых нашли здесь свое пристанище и другие именитые ливенцы. В доме Алтынова жил дворянин Н.Н. Павлицев, в собственном доме – заведующий военным конским участком Д.Ф. Головин, в доме Говоровой – канцеляристы уездного земства братья А.М. и Е.М. Ефремовы. В собственном доме жил купец А.С. Савков, сын



*Вознесенская часовня. 2005 год*



*Акатовский спуск. Начало XX века*



*Улица Дружбы народов. 2004 год*

купеческого старосты С.Г. Савкова.

Было на улице и учебное заведение – 1-е высшее начальное училище.

На улице Дружбы народов находится дом ветеранов, районное потребительское общество, отдел ГИБДД (ГАИ), информационно-рекламный комплекс «ПРИНТ-ТВ», редакция газеты «Принт в Ливнах», центр детско-юношеского туризма и краеведения, магазин частного предпринимателя А.Н. Растворова. Дом №116 признан памятником истории как бывший дом купца Порошина, так же как и дом №122. На этой улице жил Владимир Степанович Тарнавский (1938–2004), возглавлявший городской комитет партии, а затем администрацию Ливенского района, внесший большой вклад в развитие города и района, кавалер пяти государственных наград.



## Улица Пушкина

Называлась в старые времена Красной, теперешнее название получила по некоторым сведениям в 1937 году, спустя 100 лет после гибели поэта. В последние годы распространилась версия, что поэт проезжал через Ливны, следуя в Арзрум в мае 1829 года. Версия не подтверждена никакими документами о его пребывании в Ливнах, но достаточно весома. Из Орла Пушкин следовал в Елец по государственной дороге – почтовому тракту, который проходил через Малоархангельское и Ливны.



А.С. Пушкин

Но вернемся на улицу имени поэта. Начинаясь она с Красной площади, на которой стоял Воскресенский храм, называемый церковью Старая Никола. Построен он в 1765 году, а предшественницей ему была сначала деревянная церковь Николы Чудотворца, построенная при возведении крепости Ливны в кремле. Каменная возвышалась более чем на 30 метров, имела ценные старинные иконостасы и стояла приблизительно там, где устроена нынешняя танцплощадка в парке.

В домах, окружавших Красную площадь, и на



Красная площадь с Воскресенской церковью.  
Начало XX века

самой улице торговало много купеческого люда: В.С. Веретенников (мануфактура и галантерея), И.А. Пакопов (кожа), И.А. Гревцев (напитки), Ф.П. Максимов (шапки), А.И. Егоров (бакалея), М.И. Щеглова (вина), В.А. Говорова (галантерея) и многие другие.

На Красной площади в старину проводились ярмарки, когда она стала для них тесной, место для них отвели на поле в Заливенской слободе и называли Ярмарочной площадью. На углу улиц Пушкина и Ленина, по свидетельству старожила И.И. Руднева стоял дом Егорова с угловым балконом, и с него в 1919 году

Л.Д. Троцкий произносил зажигательную речь. У этого дома существовала своеобразная биржа труда. По утрам кровельщики, красильщики, печники, извозчики предлагали свои услуги и разбирались для работы хозяевами.

Теперь на этом месте работает магазин строительных материалов частного предпри-



Дома-памятники архитектуры





нимателя В.Е. Демидова.

Следует сказать, что с правой стороны улицы жилые дома под номерами 6, 10, 14 решением облисполкома от 3 февраля 1977 года вошли в список памятников архитектуры, подлежащих охране как памятники местного значения. Построены эти дома в начале XIX века.

О здании духовного училища (ныне лицей) написано в рассказе про улицу Горького.


Там, где сейчас дом №7, находилось здание реального училища. Оно давало общее среднее образование с практической направленностью, основу которого составляли предметы естественнонаучные и математические. Выпускники реальных училищ допускались к поступлению в высшие технические учебные заведения, а с начала 20 века — на физико-математические и медицинские факультеты университетов.

Вот как описывала его открытие газета:

«... 16 сентября 1877 года в час пополудни последовало освящение вновь отстроенного реального училища..., присутствовали все военные и гражданские чиновники города, помещики уезда, ... представители всех волостей... К торжеству прибыли из Москвы... помощник попечителя Московского учебного округа С.С. Иванов. По окончании священнодействия присутствующие приглашены были в нижний зал, к обеденному столу. Приглашенных было около 300 человек. Наверху был приготовлен стол для реалистов, которые хором спели народный гимн, затем была оказана предводителем дворянства К.А. Белаго (он же попечитель училища и строитель его) в коротких словах речь, в которой выражено было пожелание, чтобы на новом месте вновь отстроенный рассадник образования просвещал возможно большее число юношей



*Реальное училище. 1912 год*



*Актный зал реального училища. 1912 год*

в пользу государства...»

Училище наряду с духовным училищем стало, пожалуй, самым ярким светочем образования в ливенской провинции. За сорок пять лет своей деятельности оно дало образование многим жителям города и уезда. И не только. Сюда приезжали учиться из Малоархангельска, Новосиля, Ефремова, а последние два города были уездными в Тульской губернии. В числе выпускников Г. Львина и Л. Токмакова называют академика Л.В. Пустовалова, профессора Петербургского электротехнического института М.Ф. Заседателя, видных советских строителей А.Д. Абрамкина и А.М. Проскурина, генерал-лейтенанта А.И. Курбатова. Можно назвать еще генерала царской армии И.Г. Матвеева, кавалера восьми орденов и четырех благодарностей императора за отличную службу, П.С. Лаврова — одного из первых русских военных летчиков, погибшего в первую мировую войну, его брата Ф.С. Лаврова, выпускника Тимирязевской академии, видного организатора сельскохозяйственного производства и многих других.

В училище вел преподавание сильный педагогический коллектив, пользовавшийся авторитетом у жителей города. Выпускник 1908 года А.Г. Мартинсон, вспоминая о преподавателях, в первую очередь называл А.А. Соколова, директора с 1900 по 1907 год. Он пишет: «Это был очень представительный, серьезный и гуманный человек... При нем даже за «беспорядки» в 1905 году, когда реалисты ходили по всем улицам города и срывали занятия, был исключен всего один человек...» Тепло вспоминает Мартинсон учителя математики Е.А. Карелина, называя его очень талантливым преподавателем, русского языка В.М. Жудро, физика Д.И. Иванова, учителя пения П.П. Тяжелова. Последний пре-

подавал также гимнастику. Профессор Н.И. Леонов пишет, что в конце 19 века в реальном училище учителем пения работал Е.В. Быханов, видный астроном-самоучка. Ученица Быханова С.А. Павловская вспоминала: «Много я слышала музыки и пения на своем веку, но такого вдохновенного исполнения нигде и никогда не слышала». П.Н. Морозов свидетельствовал, что преподаватель пения был «любимцем всех учеников училища, он таскал на крышу смотреть на небо в телескоп».


В выписке 1912 года почетным попечителем называется статский советник И.К. Карцев, директором — надворный советник В.В. Бельский, инспектором — надворный советник Я.И. Пауск, преподавателем русского языка — надворный советник И.А. Спасский. Как видим, работники училища имели довольно высокие гражданские чины, например, надворный советник соответствовал военной чину подполковника. У них было соответственно высокое жалование, их дети, обучавшиеся в училище, освобождались от платы за обучение (плата была небольшая, и бедные от нее освобождались). Обучалось одновременно более ста воспитанников.

Обучение велось по двум отделениям — основное (7 классов) и коммерческое (6 классов). Были просторные актовый и рисовальный залы, кабинеты физики и естествознания, метеостанция третьего разряда. По данным 1896 года наибольшее внимание уделялось преподаванию математики и немецкого языка (во всех семи классах — 32 и 31 часа в неделю соответственно), русскому языку — 28 часов, французскому языку — 18 часов, рисованию — 20 часов, закону Божьему — 14 часов. Изучались, кроме того, география, история, физика, естественная история, черчение. В первом и втором классах преподавалось чистописание,

гимнастикой занимались примерно два часа в неделю. Оценки выставлялись по пятибальной системе, за четверку по поведению родителей ученика вызывали к директору, удовлетворительная оценка грозила исключением из училища, двоек и единиц не было.

Как и в любой просвещенной среде были в училище и «вольнодумцы».

Так, в 1904 году у одного из учеников полиция изъяла рукописную тетрадь с ленинским «Письмом к товарищу о наших организационных задачах», в партах были найдены прокламации, ученик учили-



*Современный вид с улицы Пушкина на Свято-Сергиевский храм*


ща Шлема Ландау, сын купца, за пропаганду против власти был исключен из шестого класса. Мартинсон в воспоминаниях отмечал: «...участились конфликты с преподавателями, иногда были случаи срыва занятий. За городом организовывались массовые митинги. Небольшая часть учеников принимала в них участие...»

Для города и уезда реальное училище, безусловно, было одним из духовных центров. По его окончании многие выпускники поступали в высшие учебные заведения Петербурга, Москвы, Харькова, Риги, оставшиеся в городе пополнили местную интеллигенцию. В 1918 году это учебное заведе-


ние было преобразовано во 2-ю ливенскую советскую школу 2-й ступени.

Помимо реального училища на улице было женское четырехклассное училище 2-го разряда, размещавшееся в частном доме Добродеева.

Вниз по улице, ближе к Пересыханке, располагались склады, которые и сейчас целы. Улица упиралась в здание вино-водочного завода Ф.А. Заседателева, которое построено в 1870 году. Завод выпускал весьма качественную продукцию. Здание сохранилось, возведен третий этаж. В нем сейчас размещается АО «Этанол». Продукция этого предприятия демонстрировалась на многих выставках и ярмарках и получила более десяти медалей разного достоинства. А все начиналось в 1870 году, когда Ф.А. Заседателев основал вино-водочный завод. Рядом – жилой дом, построенный вместе со зданием завода. В связи с тем, что продажей водки могло заниматься только государство, на заводе Заседателева производили спиртные напитки,



*Вино-водочный завод Заседателева. Начало XX века*



*Завод Заседателева спустя сто лет (АО «Этанол»)*

которые продавались государству, оно их хранило в казенном винном складе №5, расположенном при заводе.

Через железную дорогу от «Этанолола» размещается завод противопожарного машиностроения. Можно с уверенностью сказать, что коллектив выжил в условиях перехода к рыночным отношениям и уверенно работает под началом директора Н.А. Мельникова. Выпускаемые здесь мотопомпы, огнетушители находят все больший спрос у потребителей, не раз демонстрировались на выставках и отмечались наградами. А предшественником был чугуно-литейный завод, основанный в 1881 году. Тогда работали всего несколько человек.

На улице Красной в собственном доме проживал городской голова потомственный почетный гражданин И.А. Васильев.

Несколько зданий, о которых мы писали, отмечены памятными досками как памятники истории и архитектуры. С правой стороны улицы за мостом

через Пересыханку располагается сеть магазинов строительных товаров «Стройарсенал» частного предпринимателя С.А. Клушина.

На улице жил Дмитрий Ильич Головин (1903-1989), писатель, автор нескольких книг, длительное время работавший редактором газеты «Знамя Ленина», удостоенный звания «Почетный гражданин города Ливны» решением Ливенского городского совета народных депутатов в 1986 году.



## Улица Орджоникидзе

Раньше улица называлась Привокзальной, новое имя получила в честь Г.К. Орджоникидзе (1886-1937), революционного деятеля, с 1932 года нарком тяжелой промышленности, человека, преданного делу и уважаемого в народе.




*И.В. Сталин, Г.К. Орджоникидзе и Н.Н. Поликарпов на аэродроме. 1932 год*


Очертания улицы видны на плане Ливен 1802 года, т.е. сразу, когда город стал уездным в составе Орловской губернии и получил новый план застройки. На плане 1829 года посередине улицы (где сейчас милиция) показаны мясные ряды и винный магазин. На всех планах улица была односторонней (одноличка), но, ве-

роятно, ввиду дефицита городской земли в XIX веке стала двусторонней – усадьбы появились и с правой стороны до Пересыханки. Со строительством железной дороги Ливны-Мармыжи в начале 90-х годов XIX века эти усадьбы заняла железнодорожная насыпь, и правая сторона осталась только в конце улицы.

На плане 1900 года часть улицы от Елецкой (ныне Свердлова) до Новоникольской (ныне Дзержинского) называлась Лесная, так как с левой стороны располагался лесной склад, а далее до вокзала – Одноличка. Железная дорога, проходящая параллельно этой части улицы, была построена в 1896 году. Ранее построенная узкоколейка (1871 г.) доходила лишь до вокзала. Узкоколейная железная дорога Верховье-Ливны была знаменательна тем, что являлась первой в России коммерческой «железкой» такого типа. Она связала купеческий город с остальной Россией, позволив значительно расширить торговлю. Заказ на строительство выполнял «железнодорожный король» Самуил Соломонович Поляков, специализировавшийся на строительстве железных дорог. За пол-




Вокзал, конец XIX века



Станция Ливны. Начало XX века

тора миллиона рублей за год он соорудил ветку длиной 57 верст. 15 (28 апреля) 1871 года от Верховья до Ливен двинулся первый поезд. Пять станций обслуживали два паровоза пассажирских и четыре грузовых. В 1896 году вся дорога была перешита на стандартный размер и продлена до Мармыжей. Тогда же были построены вокзал (не сохранился), склады, водокачка, поворотный круг, поликлиника и др.

Улица знаменита тем, что здесь в небольшом каменном домике жил ранее упоминаемый нами Евграф Васильевич Быханов (1828-1915), астроном-самоучка, более чем за полвека до ученых с мировым именем изложивший две новаторские теории: происхождения солнечной системы и образования материков. Дом охраняется государством как памятник истории, а проживала в нем семья Н.Ф. Шарыкиной, знающей о судьбе потомков Быханова. Строеие пытались снести в 70-е годы, но краоведам удалось отстоять его. А сейчас требуется ремонт дома.




*Е.В. Быханов*

Что касается Е.В. Быханова, то его имя не было известно до пятидесятых годов прошлого века, когда профессор Н.И. Леонов выяснил, что астроном в 1877 году, как мы уже упоминали, в Ливнах опубликовал свой первый труд «Астрономические предрассудки и материалы для составления новой теории образования планетной системы».

В 1894 году также в Ливнах была выпущена его вторая книга «Не-

что из небесной механики. Очерк. Популярное изложение». Как в первом, так и во втором труде Быханов намного опередил профессиональных ученых-астрономов, которые высказали мысли, изложенные ливенцем, спустя два-три десятка лет.

Евграф Васильевич работал учителем музыки и пения в реальном училище, хорошо рисовал и музи-



*Телескоп Быханова*

цировал, был в переписке с великим Львом Толстым. Сыном, родившимся в Ливнах в 1865 году и окончившим реальное училище, затем Харьковский строительный институт, стал большим инженером-строителем. Вершиной его инженерного творчества является Ревельская военно-морская крепость. В декабре 1921 года во время командировки на Урал скончался. Сначала был похоронен у храма Христа Спасителя, а затем его останки перенесены на Донское кладбище. Вот как оценил его жизненный путь Ф.Э. Дзержинский: «Инженер Быханов был ревностным, опытным и безукоризненно честным работником, прослужившим 31 год на транспорте и проявившим большую продуктивную деятельность в области железнодорожных сооружений».

Напомним, что и отец, и сын проживали на нынешней улице Орджоникидзе.

До революции на улице торговали строительными материалами и топливом купцы В.И. Воскресенский и С.Н. Коноплин. В настоящее время здесь разме-




*Дом, где жил Е.В. Быханов, 1999 год*

щаются построенные в последние годы здания казначейства, ветеринарной лаборатории. В бывшем здании комитета экологии и природных ресурсов работает ретранслятор многоканального телевидения частного предпринимателя Г.В.Сафонова. Напротив находится отдел внутренних дел.



Здание казначейства на улице Орджоникидзе. 2004 год



## Улица Дзержинского

Показана на первом регулярном плане Ливен 1780 года. В разное время имела названия: Орловская, Почтовая, Федеративная. На плане 1900 года до пересечения с улицей Дворянской (ныне Крестьянской) обозначена как улица Новоникольская, а ниже к Ливенке — Новоархангельская. Нынешнее название




Ф.Э. Дзержинский и  
Г.К. Орджоникидзе

— в честь Ф.Э. Дзержинского — соратника В.И. Ленина, председателя Всероссийской чрезвычайной комиссии (ВЧК).

Примечательных в архитектурном отношении зданий на улице не было, если не считать Новоникольскую церковь, о которой мы уже написали. В доме Кураева на этой улице размещалась почтово-телеграфная контора, а по правую сторону улицы напротив Новоникольского храма — так называемая новая аптека, владельцем которой являлся А.М. Майзель.


На Новоникольской находился колбасный магазин И.Н. Соколова, магазин мельничных продуктов П.В. Бондаревой.

Сейчас в доме №114 размещается городская архитектура, отдел государственной статистики. Рядом во вновь построенном здании — социальный




В этом доме находилась аптека Майзеля

банк. На первом этаже жилого дома №105 работает ресторан «Русский лес», недавно открыт магазин частного предпринимателя Г.В. Сафонова, расположенный на площадях бывшего магазина «Детский мир». На улице проживала последняя хранительница мастерства изготовления плешковской игрушки Анна Михайловна Иванилова (1911-1990).



Перекресток улиц Дзержинского и Ленина. 2006 год



## Улица Свердлова

Появление этой улицы связано также с утверждением плана города 14 марта 1780 года. На этой улице стояли здания архива и тюрьмы. На плане



Н.М. Свердлов

1829 года на месте архива показана приходская церковь (с правой стороны улицы), с левой стороны напротив располагается тюрьма и особое отделение (на месте бывшего здания администрации города). Позже здесь размещалось полицейское управление.

На плане 1900 года улица именуется Елецкой. На углу этой улицы и Соборной (ныне Ленина) с левой стороны стоял Троицкий собор. С правой стороны между нынешними улицами Дружбы народов и Орджоникидзе, как мы уже писали, простиралось так называемое Жеребцовское поле, на котором начиная в 1909 года добровольное пожарное общество заливало каток, освещаемый в вечернее время керосиновыми



Улица Елецкая, справа — Троицкий собор.  
Начало XX века





*Перекресток улиц Горького (Никольской) и Свердлова (Елецкой), в правом углу — Жеребцово поле, вдали справа — реальное училище. Начало XX века*


фонарями. Каток был весьма посещаем гимназистами и реалистами, ходили сюда и студенты, приезжавшие домой на каникулы.

Улица не имела больших архитектурных красот, поэтому, видимо, ее вид редко фигурирует на дореволюционных открытках города. На Елецкой находился бакалейный магазин Е.И. Николаевой, хлебный П.А. Артемьева, мелкие лавки. В советское время переименована в честь председателя ВЦИК Я.М. Свердлова, активного участника революционных событий, соратника В.И. Ленина.

Что касается современного облика улицы, то домов дореволюционной постройки здесь практически не сохранилось, если не считать индивиду-

альных домов после пересечения этой улицы с улицей Карла Маркса. Размещаются на этой улице официальные учреждения, например, управление социальной защиты населения.

Находится здесь стоматологическая поликлиника и аптека, нотариальная контора и магазин «24 часа» частного предпринимателя А.Н. Никитина. На улице проживает Клара Александровна Потурова, отличник здравоохранения, удостоенная за многолетний добросовестный труд звания «Почетный гражданин города Ливны». Решение об этом вынесено Ливенским городским советом народных депутатов в 2002 году.



*Ул. Свердлова. 1999 год*



## Улица Мира

На три с лишним километра протянулась эта улица. Начинается она в слободе Георгиевской у спасательной станции и прямая, словно стрела, заканчивается у площадки № 2 ОАО «Ливгидромаш». Возникновение части ее, расположенной в слободе, можно отнести к концу XVIII-началу XIX веков, когда здесь поселились казаки. Но это касается только части ее у реки Сосны. Застройка до пересечения с улицей Гайдара проводилась в более позднее время. Что касается ее продолжения, то до пересечения с улицей Денисова раньше стояли частные дома, построенные в 40-50-х годах прошлого века. Первые двухэтажные дома появились в конце 50-х-начале 60-х годов, т.е. почти полвека назад (если не считать два дома из красного кирпича у завода «Ливгидромаш» и двухэтажный дом, которые построены в конце 30-х годов). Завод строил жилье для членов своего коллектива, а также детский сад и ясли. Позднее появилось здание средней школы (ныне гимназия).

Четырехэтажные дома в месте пересечения с ули-



*Памятник воинам-интернационалистам на перекрестке улиц Мира и Октябрьской. 1999 год*


цей Денисова начали возводиться в начале шестидесятых параллельно со строительством завода жидкостных счетчиков (ныне «Промприбор»), отнесенного также к улице Мира.

Многоэтажные здания появились в 90-е годы. В 80-е годы по инициативе заводчан был благоустроен парк, деревья в котором посажены еще в 50-е годы.

Здесь же, в районе так называемого рабочего поселка, построены кинотеатр «Россия» (ныне «Русь»), в районе Георгиевской – комплекс зданий машиностроительного техникума (ныне орловский филиал государственного технического университета).

На улице проживал Иван Тихонович Анцупов (1936-2004), руководивший на протяжении многих лет крупным предприятием ОАО «Промприбор» (ранее называлось завод жидкостных счетчиков). Решением Ливенского городского совета народных депутатов в 2002 году ему присвоено звание «Почетный гражданин города Ливны». На этой же улице проживал и еще один почетный гражданин города – это Николай Дмитриевич Федорищев (1929-2000), почти сорок лет своей жизни отдавший делу народного просвещения.


Улица Мира – главная артерия (до улицы Гайда-



*Улица Мира в районе кинотеатра «Русь». 1984 год*



*Гимназия. 2004 год*



*Улица Мира*

ра), по которой идет автомобильное сообщение промышленных предприятий микрорайона с остальным городом. Думается, эта улица имеет большие возможности для благоустройства, которое начато в 2000 году




*Жилые дома ОАО «Ливгидромаш». 2005 год*



*Заводской парк. 2001 год*

(уложено новое дорожное покрытие от ул. Индустриальной до ул. Денисова). Можно не ограничиться этим, а разбить скверы, цветники, газоны...



*Заводоуправление ОАО «Ливгидромаш». 2005 год*



## **Улица Октябрьская**

Восточная часть этой улицы появилась в середине прошлого века. Многоэтажные дома построены в конце прошлого века. Таким образом возник Октябрьский

*Виды улицы Октябрьской из парковой зоны. 1999 год*



микрорайон. Вблизи располагаются заводы «Ливныпластик» и «Промприбор», отделенные от жилого массива парковой зоной. В 2005 году начала службу расположенная здесь, но еще не достроенная церковь в честь Георгия Победоносца.

На улице на первом этаже жилого дома размещается управление по общему образованию города. В пристроенных к зданиям помещениях находятся прокуратура, центр занятости населения. На бывшей Октябрьской площади в конце прошлого века построено здание школы №4.



## Мысовая часть города

**М**ысовой частью мы считаем территорию города, расположенную с запада на восток от Пересыханки до впадения Ливенки в Сосну, а с юга на север от реки Сосны до улицы Поликарпова и северной оконечности городского сада. На этой части начинался город-крепость Ливны, когда при впадении Ливенки в Сосну были построены малый (кремль) и большой остроги.

Сначала выйдем на кручу у Свято-Сергиевской церкви и посмотрим на противоположный берег.

С древних времен существовала связь между правым и левым берегами Сосны в месте, показанном на фотографиях, разделенных отрезком времени в сто лет. За рекой пролегало «дикое поле», земля та русскими считалась своей, и татары также считали ее своей территорией.

На этой спорной земле образовалась Беломестная слобода, населенная людьми отважными и рискованными. Ведь при набегах татар беломестнякам доставалось лиха в первую очередь. Правда, за риск поселенцы слободы были освобождены от уплаты налогов в царскую казну.

На старом снимке – сезонная переправа, которая в период паводка приходила в негодность, и тогда Беломестная была отрезана от остальной части города. Так продолжалось вплоть до середины шестидесятых годов, когда был поставлен стальной четырёхпролетный мост на трех железобетонных опорах. Мост существовал и триста лет назад, но, конечно, не такой грандиозный.




*Вид на реку Сосну. Начало XX века*

На нем велись переговоры между представителями неугомонных крымцев и московскими князьями.


Время в сто лет значительно изменило облик реки и прибрежной части. Остатки старой переправы все же просматриваются. Видна и часовня, заново поставленная два десятилетия назад, поэтому и архитектура у нее другая. Берега обильно поросли деревьями и кустами, воды в реке меньше, да и грязнее она стала теперь от промышленных стоков...

«Вид на Сосну» – так названа старая фотография. Если сказать полнее, то можно добавить: «Вид с того места, где Ливны зарождались в XVII веке». Отсюда обозревали Сосну первопроходцы-строители крепости и многие поколения их потомков. С этого места любимы ливенскими дядями и мы с вами. Открывающийся перед нами пейзаж, без сомнения, уникален – ведь принадлежит он только нашим Ливнам. Еще сорок лет назад от Сергиевской церкви можно было про-



*Вид на реку Сосну. 1988 год*

ехать сразу к переправе через Сосну. Это позволяло сделать спуск, который пролегал наклонно вдоль Сергиевской горы. Существовал этот спуск, уложенный камнем, с давних времен. Рассказывают, что в начале позапрошлого века его мостили пленные че-




*Сергиевский спуск. Начало XX века*

ченцы. На плане ливенского кремля, составленном в XVIII веке Михаилом Золотиловым, спуск не показан, но его и быть в то время не могло — крепость старались сделать неприступной. Появился он позднее, когда угроза нападения татар с противоположного берега миновала. Теперь он почти исчез. Со строительством моста транспортная связь пролегла по улице Дружбы народов (бывшей Акатовской), а Сергиевская гора засажена деревьями и укреплена. Лишь тропка осталась от прежнего спуска да с левой стороны посередине его появилась часовенка.

Теперь посетим городской парк культуры и отдыха имени 30-летия Победы.

На этом месте с образованием крепости Ливны был возведен кремль. Но в 1781-1782 годах, как




*Сергиевский спуск. 1970 год*

записал русский путешественник В.С. Зуев, «...от прежнего строения ничего не осталось, а укрепления только кое-где следы видны». На мысу разместились «гостиная и хлебная площадь» (так указано на плане города конца 18 века). Городской сад появился в 1842 году. Это было, пожалуй, самое привлекательное место для ливенцев, ходивших сюда «на парадные гуляния». «Частная публика» платила за вход 15-20 копеек. Особенно многолюдно было в дни, когда в городском саду играл духовой оркестр, пел хор песенников. Позднее появился граммофон, и многие ходили сюда «на музыку». Для развлечений имелись качели, бильярд, крокет, «стрельба в цель», игры. Здесь было можно «откушать чаю», попить прохладительных напитков, купить мороженое. Рядом стояла церковь Старая Никола, перед которой лежала площадь, называемая Красной. В прошлом веке церковь сломали, горсад расширился. На месте выше фонтана, был установлен памятник И.В. Сталину, который снесли в начале 60-х годов. Подвергался парк реконструкции в середине 70-х годов и приблизительно в таком же состоянии находится сегодня...

Но вернемся в далекое прошлое. В кремле начинался подземный ход, ведущий на левый берег реки Сосны. Возникает вопрос: каким образом был устроен подземный ход, что при выходе непосредственно к воде человек оставался незамеченным? Ведь им ливенцы пользовались тогда, когда крепость находилась в осаде и кругом были враги. Ответом, вероятно, на этот вопрос может служить схема тайника для водоснабжения в Орловской крепости, из которой видно, что подземный ход не выходит на берег, а место для водозабора было скрыто под землей. Таким обра-


*Вход в городской парк:*



*Начало XX века*



*1975 год*




2005 год



г. Ливны. Сергиевский бульвар

Сергиевский бульвар. Начало XX века



г. Ливны. Аллея в Городском саду

Городской сад. Начало XX века



Сергиевский бульварь.

Сергиевский бульвар, справа Старогеоргиевская церковь.  
Конец XIX века





*Городской сад, 1958 год*

зом, воду из реки можно было взять, оставаясь незамеченным для врага. С достаточной уверенностью можно сказать, что ливенский подземный ход был таким же. И был он не один. В сметной росписи, составленной за 1639-40 г.г., повествуется: «...из острогу (крепости) сделаны два тайника к реке Сосне. Один добр и вода в нем ключевая, а другой весь завалился, я вода в нем была, набиралась слоевою водою, и тое заволкло илом». К 1659 году ливенская крепость подверглась ремонту, в том числе и ход к воде. «В тайнике на выходе напотолочено 4 сажени новым лесом и землю засыпано, и колодезь вычищен до свежей воды. В тайнике изнутри сделана дверь дощатая с замком».

Давайте приблизимся к Свято-Сергиевской церкви. Почему нас очаровывает ее архитектура? Почему, несмотря на то, что прошло более трех веков, как она построена, от ее облика веет молодостью, свежестью, стройностью? Несомнен-



*Свято-Сергиевская церковь. Начало XX века*

но, оттого, что в ней заложен дух русского зодчества, отличающегося от мировой архитектуры оригинальностью и самобытностью.

Сергиевская церковь характерна для церквей ХУП века, и, если говорить о ценности ее с точки зрения архитектуры, то специалисты дадут высокую оценку. Можно с уверенностью предположить, что эта церковь - одна из первых, если не первая в Ливнах, построенная из камня. Встарь основным строительным материалом в нашей местности было дерево, его было в избытке, весь город стоял в окружении многочисленных лесов. Предшественник этой церкви - мужской монастырь, как мы уже говорили, был деревянным и сгорел во время большого пожара 1647 года.

Конечно, такого типа церковь построена не в одном экземпляре. Например, очень напоминает ее архитектуру Благовещенская церковь в Туле. Таких церквей в России в ХУП веке и позднее было построено несколько сотен (сейчас бы сказали,


Наш земляк Сергей Николаевич Булгаков писал: «Сергиевская церковь была прекрасна тихой и смиренной красотой... Вокруг – колокольни с разными звонами, ближними и дальними. Это была благородная музыка, которой освещался воздух и не приметно питалась душа...» Теперь площадь перед Свято-Сергиевской церковью называется площадью Булгакова. Названа в честь Сергея Николаевича Булгакова (1871–1944), русского экономиста, философа, теолога, нашего земляка, родившегося в Ливнах, закончившего ливенское духовное училище и орловскую духовную семинарию.

В 1923 году был выслан из России, жил в Праге, в Париже. За рубежом – профессор богословия и декан Православного Богословского института. Во время второй мировой войны принимает активное участие в движении Сопротивления...

С площадью Булгакова граничит площадь Победы с монументом, посвященным защитникам нашего Отечества в Великой Отечественной войне.

...Колокольни были обязательной принадлежностью каждой церкви, в штате церковнослужителей состоял звонарь, умевший извлекать из колоколов

нужную мелодию звонов. Поклонение этим звонам на Руси пошло издревле. Бескрайние просторы земли русской способствовали этому. Звонком звали к молитве, праздники отмечали торжественной игрой на колоколах, а коли беда навалилась – набатный тревожный звон звал народ к сплочению.



*С.Н. Булгаков у своего дома*



*Площадь Победы*

...В торжественные дни христианских праздников светлые волны колокольного звона разливаются вокруг церкви Сергия, перекачиваются через Сосну и льются по полям, лугам и дубравам нашего края. Прислушайтесь к этому очаровательному, вдохновляющему душу волнительному звуку...

Там, где сейчас стоит Свято-Сергиевская церковь, возвышался когда-то на высоком берегу Сосны

Сергиевский мужской монастырь. Эти культовые сооружения возникали, как правило, в самые трудные, бедственные времена. Здесь находили приют нищие и убогие, беженцы и погорельцы.

Как писал в 1910 году иеромонах Владимир - историк Орловского края - «основание его восходит к 1592 году». Но тут же в примечании к статье пишет, что «положительного указания на это не отыскалось». Но в 1615 году монастырь уже был, что видно из писцовых книг по Ливенскому уезду. Основатели монастыря неизвестны, но судя по тому, что он был посвящен памяти Преподобного Сергия Радонежского, - это были выходцы с московской стороны.

Газета Орловские Епархиальные ведомости еще в 1871 году писала: «По местному преданию Сергиевский монастырь первоначально был основан не в самом городе, но версты четыре от города - вверх по реке Сосне, по другой стороне этой реки выше Ламской и Георгиевской слобод, на горе, называемой Удерев, где теперь земля помещика Баркова...» По-видимому, перенесение его в город, в более безопасное место, вызвано частыми набегами татар. Есть документальное подтверждение того, что Сергиев монастырь существовал в городе в 1592 году. В писцовой книге 1615 года сказано: «...в 1592 году Генваря в 25 день блаженные памяти Государь Царь и Великий Князь Федор Иоаннович всея Руси пожаловал в Сергиев монастырь на церковное строение, на ладан и на свечи, и на вино церковное в Ливенском уезде...» Там же дается описание монастыря: «...В монастыре Великого Чудотворца Сергия Радонежского другая церковь теплая Благовещения Пресвятой Богородицы...» Обе церкви были деревянные. В переписной книге дается описание образов, имевшихся в

церквах, и книг. «...На колокольне шесть колоколов. В монастыре Игумен Харлампий, да поп, да одиннадцать человек братии живут по кельям». Игумен и монахи имели слободку в семь дворов за рекою Сосною на краю Беломестной казацкой слободы, земли пашенные и луга, а также речки Кшеневу (Кшень), Тим и Косоржу, а также под слободкою у Сосны озеро, а на речке Ливна - мельницу.

В 1618 году гетман Канашевич-Сагайдачный сжег город Ливны, значит и монастырь, истребил все дворы монастырской слободы, а их было одиннадцать, и крестьян побил. Но, несмотря на погром, слобода вскоре вновь была заселена. Однако в 1647 году, как мы уже писали, монастырь сгорел.

Конец существования вновь отстроенного монастыря относится к 1766 году, когда у монастырей были отобраны вотчины. Впрочем, монашеская братия с настоятелем еще довольно долго жили в нем, доколе частью ушли в мир иной, частью были переведены в другие монастыри. Как память о Сергиевском монастыре осталась лишь ныне существующая церковь.

Вблизи Свято-Сергиевской церкви есть пещера, с давних пор почитаемая как чудесная, которая дает людям исцеление от болезней. История ее такова.

Сто пятьдесят лет назад протоиерей Лука Ефремов написал повествование о пещере, которое напечатано в июле 1999 года в газете «Светоч», выпускаемой Свято-Сергиевским храмом. Из него следует, что на месте Сергиева монастыря стоял дом купца Тюпина, и когда хозяйка дома вошла в погреб в день Пасхи и, взяв какую-то вещь, сказала: «Христос Воскресе!», то на это множество невидимых голосов ответили: «Воистину Воскресе!». Женщина рассказала о случившемся своим

домашним, и вскоре весть об этом разнеслась по всему городу и даже за его пределами.

Вслед за этим произошло другое удивительное событие. Во время квартирования Селенгинского пехотного полка в Ливнах штабс-капитан Иван Грабовский снимал жилье в упомянутом доме Тюпина. Он приготовился ко сну, и вдруг к нему является видение образа монаха, старого и седого, который просит его: «Возвести обо мне своему и духовному начальству, что я нахожусь в погребе под домом, но не я один, еще есть несколько со мною». На следующий день Грабовский поведал о своем чудном видении полковнику и духовному начальству. Весть о чудесной пещере еще больше распространилась. Люди сотнями и тысячами приходили в Ливны с просьбой служить в пещере молебны Христу Спасителю и Тихвинской Божьей Матери. Что и делалось. Во время службы происходили чудесные исцеления, записанные в книгу при церкви.

Протоиерей Лука Ефремов приводит некоторые исцеления. Первое. У трехлетнего сына Стефана государственной крестьянки подгородной казачьей слободы Анны Павловны Проскуриной в 1858 году на первой неделе Великого Поста, в воскресенье все лицо и лоб покрылись струпьями, лицо опухло, глаза затянуло веками и сын перестал видеть. Во сне к ней явился седой старичок и приказал сходить в выход под горою, взять песку, разбавить водою и умыть больного сына. Спустя какое-то время крестьянка исполнила совет старичка, отчего сыну сделалось лучше, но веки не открывались. После праздника Петрова дня и отслужения панихиды веки открылись, а спустя два месяца сошли с глаз бельмы.

Второе свидетельство. Рясофорная послушница

Евдокия Миллер имела иссохшую руку, которую 4 года носила привешенной. По совету монаха, представившегося во сне, она пришла в пещеру, вложила больную руку в скважину, из которой берут песок, и начала читать псалмы Давида, и в ту же минуту начала двигать больною рукою. И слава ногу! — заключает протоирей.

А схимомонахине Марие-Магдалинского монастыря Елевферии песок из пещеры с водою излечил больную ногу, а спустя тридцать лет — сотрясение мозга.

Православные христиане «начиная с последних дней весны и все лето приходят... к Сергиевской пещере...» В 1938 году церковь была закрыта, пещера стояла с выломанными дверьми. Но прихожане тайком приходили сюда и брали песочек для исцеления.

Однажды в конце сороковых годов прошлого века к отцу Митрофанию подошла женщина и сказала, что старец, пришедший к ней во сне, говорил что, если она будет работать по очищению пещеры, то ее убогие руки исцелятся. Отец Митрофаний благословил, и она скрюченными руками стала освобождать от камней и кирпичей вход в пещеру. Пальцы рук выпрямились и стали здоровыми.

Это было чудо. Отец Митрофаний обратил внимание прихожан на то, что «рядом с нами находится великая святая сила, исходящая из пещеры, где замурованы тела игуменов Свято-Сергиевского монастыря»...

В скором времени пещера была очищена, но, когда местные власти узнали об этом, то расценили этот факт как агитацию за религию. Отцу Митрофанию пришлось скрыться от преследований. Когда в Ливны прибыл отец Леонид, то ему было приказано сравнять пещеру с землей. Однако он



Улица Староникольская (на снимке ошибочно названа Красной). В центре — Новогеоргиевская церковь, левее — Старогеоргиевская церковь, слева — Александровская часовня и колокольня Свято-Сергиевской церкви. Начало XX века

не засыпал ее, а просто закрыл.

Теперь чудесная пещера восстановлена.

Чуть правее Свято-Сергиевской церкви, там, где сейчас крестильня, стояло островерхое здание, увенчанное маковкой с крестом. Это Троице-Сергиевская Александровская часовня, построенная в 1884 году, через сто лет после закрытия монастыря. В настоящее время не сохранилась. Бывший ученик Ливенского реального училища А.Г. Мартинсон вспоминал: «... В конце Никольской улицы (ныне ул. Горького) на высоком берегу р. Б.Сосна был Сергиевский бульвар, часто посещаемый учениками. Вблизи этого бульвара на месте погребения иноков бывшего Сергиевского мужского монастыря стояла часовня. В трудные минуты учебы, перед экзаменами и вообще в страшные

моменты нашей детской жизни, по научению старших, ученики заходили в часовню, брали песок и посыпали им головы. Припоминаю такой случай: при поступлении в реальное училище на приемном экзамене по арифметике преподаватель К.А. Венстрем подходит ко мне и гладит по голове, а из волос сыплется песок.

- Что это такое? - спрашивает Венстрем.

- Это песочек из часовни, - отвечаю я. А было мне тогда около десяти лет...»

Чуть дальше от берега Сосны на пересечении улиц Староникольской (ныне Поликарпова) и Петровской (ныне Горького) в 1906 году была открыта Новая Скорбященская церковь (Новый Георгий). Это было высокое монументальное сооружение с большим световым барабаном над трапезной, увенчанном куполом красивой формы, и трехъярусной колокольной с западной стороны, заканчивавшейся пирамидальным барабаном, куполом и крестом с цепями. Оценивалась она в 35 тысяч рублей.

Юго-западнее, там, где сейчас спортзал школы №6, находилась Старая Скорбященская церковь - Старый Георгий постройки 1823 года. После освящения новой церкви старую переосвятили в храм Всех Святых - Всесвятскую церковь.


С ростом численности населения в Ливнах, а в конце XIX века здесь проживало более 12 тысяч человек, появилась потребность в среднем учебном заведении для лиц женского пола. Потребность эта была обусловлена тем, что неграмотность в городе и уезде женщин была значительно выше, чем мужчин. Кроме того, учреждая такое заведение, власть стремилась получать из его стен учителей, способных вести преподавание в приходских школах.

И такое заведение было открыто в 1889 году.

Оно сразу же завоевало популярность у местной знати: купцов, чиновников, дворян. Но поступали в гимназию и дети простых людей. За 11 лет учебы гимназистки получали знания по языкам, математике, физике, химии. Особенное внимание уделялось преподаванию иностранных языков, а также рукоделию (вязание, вышивка), домоводству, искусству.

В этом учебном заведении было обязательным ношение формы: коричневого платья с кружевными воротничком и манжетами и фартука, в будни — черного, в праздник — белого. Классные дамы строго следили за опрятностью гимназисток. Глядя на старые фотографии выпусков, видишь гладко причесанные головки с косами и бантиками, отутюженную одежду. Преподаватели — в строгих платьях и мундирах.

Обучение и дисциплина были на первом плане. Но иногда устраивались вечера, на которые приглашались юноши — учащиеся реального училища.



*Женская гимназия. Начало XX века*

Проводился концерт для гостей, а затем вечер танцев. Каникулы были на Рождество (две недели) и на Пасху (одна неделя), не считая летних (июнь, июль, август). На рождественских каникулах гимназистки ходили на каток, заливаемый на Жеребцовском поле. Там играл духовой оркестр.

Почетным попечителем гимназии был сам орловский губернатор. Одновременно здесь обучались



*Выпускники педтехникума 1936 года у входа в здание бывшей женской гимназии*

до трехсот девочек. В 1913 году директором реального училища был В.В. Бельский, слывший человеком крутого нрава.

Выпускники ливенской гимназии становились преподавателями местных начальных школ, многие из них стали студентками престижных учебных заве-

дений. Софья Лаврова из деревни Богдановки, выпускница первого выпуска 1899 года, поступила на физико-математическое отделение университета Сорбонны во Франции. Позднее ее младшая сестра Александра станет учиться на Бестужевских курсах в Петербурге. Мария Матвеева, дочь крестьянина, уезжает на Высшие женские курсы в Москву.

Гимназия позволила существенно поднять уровень образования на Ливенщине. В том, что грамотность здесь была значительно выше, чем в среднем по России, есть и ее заслуга.

В 1922 году на базе ливенской женской гимназии был создан педагогический техникум. Значительная часть преподавателей гимназии стала работать в новом учебном заведении.




## Улицы революционеров

### Улица Щербакова

**Н**ачинается от Пересыханки и тянется до улицы Октябрьской, пересекаясь с улицами Титова и Гражданской. Располагается в районе города, который называется Воробьевкой. На планах конца XVIII века это место показано уже заселенным. Сейчас здесь располагаются дома частного сектора, которых насчитывается три

десятка, причем в начале улицы они стоят на склоне Пересыханки.

Названа в честь Андрея Филимоновича Щербакова – активного участника первой русской революции, родившегося в 1881 году по некоторым источникам в слободе Георгиевской. Семья Щербаковых выехала из Ливен, когда Андрей был подростком, в Донбасс. Здесь он получил специальность электротехника, вступил в РСДРП, начал вести революционную работу.



А.Ф. Щербаков

Наиболее красноречивым свидетельством его борьбы с царским режимом является обвинительный акт Одесского военно-окружного суда от 1906 года, когда участники Горловского восстания были арестованы и привлечены к суду: «...На митингах...находился с ораторами на возвышении; постоянно произносил речи в цехах и на электростанции, совращал (агитировал, Г.Р.), главным образом, молодых рабочих и подростков, ездил для агитации в окрестные селения, участвовал в захвате винтовок у нижних чинов..., командовал отрядом дружинников, вооруженных револьверами..., 17 декабря 1905 года с другими дружинниками с оружием в руках поехал в Горловку, принял участие в бое с войсками...» (В этом бое участвовал и еще один наш земляк – уроженец с. Крутое И.С. Соколов).


За участие в восстании А.Ф. Щербаков вместе с восемью товарищами был приговорен судом к смертной казни. Отказавшись от подачи прошения о помиловании царю, он остался верен идее соци-

альной справедливости и в ночь с 3 на 4 сентября 1909 года был повешен в Екатеринославе.

На улице Щербакова проживал в собственном доме краевед, автор книги «Ливны», вышедшей в 1957 году, Сергей Петрович Волков (1889-1971).



*С.П. Волков*



*Дом, где проживал С.П. Волков*

## **Улица Селитренникова**

Расположена улица на западе от завода противопожарного оборудования и протянулась от железной дороги до пересечения с улицей Орловской. Перпенди-



*И.Д. Селитренников*

кулярно с левой стороны на нее выходят улицы Тургенева, Комсомольская, 2-я Черкасская, с правой – Первомайская. Застроена частными домами. В начале улицы размещаются гаражи, производственные площадки, административный корпус автоколонны №1545. Возникновение ее можно отнести к началу XVIII века, когда малороссийские казаки (черкасы) стали переселяться на берега Сосны и образовали одну из слобод

Черкасскую.

Названа в честь Ивана Даниловича Селитренникова, родившегося в Ливнах в 1896 году в семье печника. С малых лет он работал по найму, в Орле впервые принял участие в революционном движении. Воевал в первую мировую войну солдатом, в дни Февральской революции был избран председателем ротного комитета. В октябре 1917 года, будучи членом Коломенского Совета рабочих и солдатских депутатов, введен в штаб руководства подготовкой революционного восстания в Коломне. Демобилизован из армии в связи с резким ухудшением здоровья.

Вернувшись в Ливны, активно занялся работой по установлению советской власти в городе. 8 января 1918 года избран председателем Военно-революционного комитета и Совета. 16 марта того же года был арестован самозванным «исполкомом временного революционного Совета», прибывшим из Орла. Однако вскоре освобожден из тюрьмы по ходатайству уездного съезда Советов. И.Д. Селит-



ренников становится членом уездного исполкома и назначается комиссаром (заведующим отделом) народного хозяйства. По его инициативе в исполкоме была организована большевистская фракция, вместе с Л.М. Коганом он становится руководителем чрезвычайной комиссии (ЧК) по борьбе с контрреволюцией и саботажем, ведет борьбу по очищению Совета от меньшевиков и эсеров.

В августе 1918 года на Ливенщине вспыхнуло крестьянское восстание. Мятежники двинулись на город свергать советскую власть, много их скопилось на Ярмарочной площади. Селитренников направился туда, чтобы уладить все мирным путем, без кровопролития. Однако рассвирепевшие повстанцы не дали ему говорить. Ударом вилами в спину он был сбит с лошади. Затем ему, полуживому, разрубили лопатой лицо. Его тело нашли на третий день зарытым на окраине площади.

## Улица Денисова

Располагается в заводском микрорайоне перпендикулярно улице Мира. Раньше называлась 1-я Заводская по той причине, что вблизи располагались заводы (теперь акционерные общества) «Промприбор», «Ливныпластик». Новое название получила в 1974 году. Первые индивидуальные дома появились здесь в пятидесятых годах. С вводом в действие завода жидкостных счетчиков (ныне ОАО «Промприбор») в шестидесятые годы у пересечения с улицей



Д.И. Денисов

Мира построены первые многоэтажные жилые дома. Спустя тридцать лет появились еще несколько многоэтажек. Несколько лет назад с восточной стороны улицы Мира были выделены площади и организован небольшой рынок.

Названа в честь Диомида Ивановича Денисова, родившегося в 1874 году. Происхождением из мещан, он закончил три класса церковноприходской школы и стал помогать отцу – слесарю-кустарю. Занимался самообразованием. В 1902 году его заключают на три месяца в тюрьму «за произношение речи, порицающей царский строй». Активно сотрудничает в газете «Орловский вестник». Информационные материалы за подписью «Обух» печатаются часто, в них он «вскрывает язвы» существовавших тогда городских порядков. Власть не жаждет вольнодумца – местом его обитания становится Бутырская тюрьма, а затем Вологодская губерния, где он отбывает ссылку.



Улица Денисова. 1995 год

Во время установления Советской власти в Ливнах ведет активную работу. В 1917 году входит в местный совет рабочих и солдатских депутатов, правда, этот орган явился придатком буржуазной власти, но лишь временно. После разгрома августовского восстания крестьян в 1918 году работал в уездном Совете, потом в уездном исполкоме, а до этого - служащим городского комитета продовольствия. Далее занимал разные посты: заведующего собесом, уездного комиссара труда, народного образования, председателя совета народного хозяйства, редактора газеты «Свободный пахарь». Везде был активным проводником политики Советской власти. Ушел из жизни в 1923 году и похоронен на Первомайской площади (ныне площадь у главного входа на городской стадион)



## Улицы имени ливенцев - Героев Советского Союза

### Улица Бахтина

Находится в бывшей Никольской слободе, начинаясь от реки Ливенки. На улице - 87 домов. Имя этой улице присвоено в честь Героя Советского Союза Александра Егоровича Бахтина (1918-1944), родившегося в селе Казанское. В его наградном документе сказано: «...выполняя приказ

командования, старший лейтенант Бахтин обеспечил успех частей дивизии в бою за форсирование реки...» За этими скупыми строками кроется мужество и смелость Александра. Будучи командиром роты, он одним из первых ступил на противоположный берег Днепра, занятый врагом, вместе с бойцами держал несколько дней оборону, отвлекая на себя силы немцев, когда наши части вели переправу через реку. 10 января 1944 года он получил звание Героя, а через три месяца сердце его остановилось - он погиб в Тернопольской области в ожесточенном бою.



А.Е. Бахтин

### Улица Быкова



И.М. Быков

Одна из небольших (19 домов) улиц Пушкарского микрорайона нашего города, заселенного пушкарями в начале XVIII века. Расположена вблизи слияния речек Ливенки и Серболовки. Носит название в честь уроженца села Троицкое Героя Советского Союза Ивана Михайловича Быкова (1911-1943). Он воевал в прославленной дивизии А.И. Родимцева, был с ним в дружеских отношениях. В мае 1942 года под Харьковом для наших

войск сложилось трудное положение – гитлеровцы бросили в бой крупное танковое соединение и многочисленную пехоту. На одном из участков фронта им противостояла артиллерийская батарея Быкова. За один день это подразделение уничтожило 10 танков и бронемашин. На следующий день противник вновь предпринял массированную контратаку, которая также была отбита с большими потерями для немцев. Как писал командир, представляя его к высшему званию, «...Быков лично вывел из строя несколько танков, будучи ранен, не покинул поле боя...» 2 июля за эти бои нашему земляку было присвоено звание Героя. Самоотверженно сражался он в Сталинграде и в Курской битве. Погиб под Белгородом в 1943 году.

## Улица Красова

Расположена улица в Заливенской слободе. Начинается от реки Ливенки и простирается до реки Сосны. Заселение этого места происходило в конце XVII века. Названа улица именем Героя Советского Союза Виктора Никитовича Красова (1914–1944), родившегося в Ливнах. Закончил московский техникум физкультуры перед самой войной. Воевал заместителем командира танкового батальона. При освобождении одного из сел в Львовской области летом 1944 года завязался ожесточенный бой с превосходящими силами про-



В.Н. Красов

тивника. Немцы прорвали оборону батальона, нависла угроза его уничтожения. Тогда замполит покинул танк и повел ударную группу на скопление фашистов. Погиб, но обеспечил выполнение задачи подразделением. 23 сентября 1944 года удостоен звания Героя.

## Улица Павлова

Расположена в Беломестной слободе параллельно улице Курской от улицы Воронежской до улицы Леонова. Улица насчитывает 44 дома. На ней находится фирма «ГАЗ», занимающаяся газификацией района. До переименования в 1965 году называлась 2-й Курской. Эти места заселялись вместе со строительством крепости Ливны в 1586 году. Носит имя Михаила Никитовича Павлова (1919–1944), уроженца деревни Липовец, Героя Советского Союза. Наш



М.Н. Павлов (второй справа) в группе боевых товарищей

земляк воевал в качестве штурмана бомбардировщика Пе-2 на Орловщине, в Белоруссии. Награжден несколькими государственными наградами. Во время 213-го боевого вылета для уничтожения скопления боевой техники врага на станции Гомель уже после бомбометания самолет был подбит. Совсем немного не дотянул до аэродрома — наш земляк вместе с командиром разбились. Михаил Никитович получил звание Героя.

## Улица Редькина



*Д.Г. Редькин*

Эта небольшая улица лежит параллельно улице Бахтина и улице Московской в бывшей Никольской слободе. Образование ее относится к XIX веку. Сейчас на улице 24 дома. Носит имя уроженца деревни Паниковец Дмитрия Григорьевича Редькина (1915–1944), участвовавшего в боях на фронте с первых лет войны. Помощник командира взвода, старший сержант героический подвиг совершил при освобождении Гомельской области. В ночь на 2 февраля 1944 года в бою за высоту 142,7 поднял взвод в атаку, смело бросился в про-

ход через заминированный участок. В этом бою он погиб, но проложил дорогу своим товарищам. Звание Героя Советского Союза ему присвоено посмертно 23 июля 1943 года.

## Улица Селищева

Располагается в заводском микрорайоне города, раньше называлась Парковой, так как через дорогу располагается парк «Ливгидромаш». Появление первых однотипных домов на ней связано с началом строительства завода «Ливгидромаш» в 1947 году. После пересечения с улицей Денисова в 90-х годах прошлого века были построены многоэтажки. Названа улица в честь Тимофея Ильича Селищева (1904–1945), прославленного командира 238-го



*Т.И. Селищев*

гвардейского пехотного полка. Выходец из крестьян деревни Редькино, Селищев стал кадровым офицером и с самого начала войны участвовал в боевых действиях на Кавказском, Южном, Сталинградском, Воронежском, 2-м Украинском фронтах. И везде его полк дрался на самых горячих участках. При освобождении чешского села Ангерн в ожесточенном бою командир полка повел за собой батальоны, лично истребил 35 гитлеровцев, но когда бой переместился в село, пуля снайпера оборвала его жизнь. 15 мая 1945 года ему присвоено звание Героя. На улице Селищева долгое время жил Всеволод Митрофанович Лихман (1927–2003), генеральный директор ОАО «Ливгидромаш», на протяжении 35 лет возглавлявший это предприятие. Кавалер семи государственных наград. Решением исполкома Ливенского городского совета ему в 1986 году присвоено звание «Почетный гражданин города Ливны».

## Улицы имени славных воинов

**Ш**есть улиц нашего города названы в честь участников Великой Отечественной войны, отличившихся на ее фронтах. Они не являются нашими земляками и удостоились быть увековеченными в именах улиц по разным причинам.

### Улица Городнянского

Располагается в строящемся микрорайоне на западе города у объездной дороги. Настоящее название получила решением администрации города в 2004 году, ранее называлась Кольцевой. Названа в честь командующего 13-й армией Авксентия Михайловича Городнянского (1896-1942). В Красной Армии с 1918 года. В июне 1941 года присвоено звание генерал-майора.



*А.М. Городнянский*

С начала войны командовал 129-й стрелковой дивизией на Западном фронте. С августа 1941 года по 2 января 1942г. - 13-й армией, освобождавшей Ливны и Ливенский район. Погиб в бою 27 мая 1942 года на Барвенковском плацдарме во время Харьковского сражения, командуя 6-й армией.

### Улица Костенко

Расположена вблизи улицы Городнянского, насчитывает 28 домов. Ранее эта улица называлась 1-й Кольцевой, переименована в 2004 году в честь генерал-лейтенанта Федора Яковлевича Костенко (1896-1942). В ходе войны командовал 26-й армией, был заместителем командующего войсками Юго-Западного фронта (с декабря 1941 года). Группа войск под командованием Ф.Я. Костенко в середине декабря 1941 года прошла рейдом по тылам врага в западном направлении между Ельцом и Ливнами, обеспечив тем самым



*Ф.Я. Костенко*

более быстрое освобождение Ливен. Погиб 26 мая 1942 года под Харьковом.

### Улица Аникушкина

Расположена в Заливенке, начинаясь от улицы Елецкой, простирается до реки Сосны. Носит имя Аникушкина Федора Георгиевича, родившегося в 1901 году в Волгоградской области, ге-



*Ф.Г. Аникушкин*

нерала. Летом 1942 года танкисты 129-й отдельной танковой бригады под его командованием (тогда он имел звание полковника) самоотверженно дрались с немцами на подступах к Ливнам в районе Студеного и не пропустили врага к нашему городу.

На улице Аникушкина на берегу реки Сосны стоит старый кирпичный дом, в котором в 30-е годы прошлого века жил русский писатель К.Г. Паустовский. Здесь он начал писать свою большую повесть «Кара-Бугаз».



*К.Г. Паустовский; дом, в котором он жил в Ливнах*

## Улица Любушкина

Одна из улиц Пушкарской слободы. Раскинулась по берегам рек Ливенки и Серболовки. Насчитывает 45 домов частного сектора. Названа в честь Любушкина Ивана Тимофеевича, родившегося в 1920 году в деревне Садовая Тамбовской области. За бой под Мценском осенью 1941 года удостоен звания Героя Советского Союза. Летом 1942 года в составе 1-го гвардейского танкового корпуса М.Е.

Катукова, будучи командиром танка, самоотверженно сражался с врагом под Ливнами в районе Дубровки-Жерновки. Погиб в одном из боев в июле 1942 года и похоронен на ливенской земле.

## Улица Пухова

Расположена в слободе Беломестной параллельно улице Курской. До 1965 года это была часть улицы 2-й Курской. Насчитывает 86 домов частного сектора. Пухов Николай Павлович (1895-1958) уроженец Калужской области, генерал-полковник (1944). Герой Советского Союза. С января 1942 года командующий 13-й армией, оборонявшей и освобождавшей Ливенский район.

На улице в доме №40 проживает Иван Иванович Чумаков, бывший электрогазосварщик «Сельхозтехники»,

кавалер трех орденов Трудовой Славы, награжденный за многолетний, честный и эффективный труд.



*И.Т. Любушкин*



*Н.П. Пухов, справа стоит ливенец И.Ф. Федоров*

## Улица Тюленина

Одна из улиц центральной части Пушкарской слободы. Возникновение ее можно отнести ко второй половине XVIII века. Сейчас на улице — 6 домов. Тюленин Сергей Гаврилович (1925-1943) родился в Новосильском районе Орловской области, Герой Советского Союза. Один из руководителей подпольной комсомольской организации «Молодая Гвардия» в Донбасе. Казнен фашистами.



*С.Ф. Тюленин*

## Улица Лизы Чайкиной



*Е.И. Чайкина*

Небольшая, состоящая из 24 домов частного сектора, улица в Заливенском микрорайоне. Располагается параллельно дороге на Елец. Удостоена имени Чайкиной Елизаветы Ивановны (1918-1941); родилась в Калининской (ныне Тверской) области, Герой Советского Союза, отважная партизанка Великой Отечественной войны. 22 ноября 1941 года схвачена немцами по доносу предателя и расстреляна.

## Улица Челпанова

В Беломестной слободе их три. До 1965 года называлась Воронежской. Начинаясь от улицы Воронежской, протянулась до дороги на село Троицкое. Застроена домами частного сектора. Челпанов Василий Николаевич (1915-1941) уроженец Новгородской области, командир экипажа бомбардировщика, заместитель командира эскадрильи 24-го авиаполка. 27 ноября 1941 года при бомбометании вражеских войск под Ливнами его самолет был подбит. Экипаж направил горящую машину на скопление живой силы и техники противника. За этот подвиг Челпанов удостоен звания Героя Советского Союза.



*В.Н. Челпанов с женой*

## Улица 6-й гвардейской дивизии

Опускаясь по южному склону от спиртзавода, застроенная небольшими частными домиками, по-провинциальному тиха и спокойна эта улица нашего города. Но носит она громкое и гордое имя — 6-й гвардейской дивизии...

Когда началась мобилизация сил страны для отпора германской агрессии, на базе 18-го стрелкового полка, расквартированного в нашем городе, была сформирована 120-я стрелковая дивизия. В нее призывались резервисты из Ливен и района, а также

соседних районов Орловской и других областей. В начале июля 1941 года ее подразделения прибыли в район Жуковки на Брянщину, где заняли намеченные рубежи обороны. Но вскоре дивизия перебрасывается в район Ельни, где под Пронино 20 июля вступила в кровопролитные бои с противником.

Участник этих боев Герой Советского Союза Н. Бойко в своих воспоминаниях высоко оценивает мужество и патриотизм ливенцев: командира стрелковой роты А.И. Агаркова, уроженцев села Речица пулеметчиков Г.М. Киселева и Г. Волченкова, бойца Шкодкина, уроженца с.Алдобаевка артиллериста С.А. Алдобаева.

В начале сентября 1941 года в боях под Ельней воины дивизии вывели из строя восемь тысяч вражеских солдат и офицеров. 5 сентября город Ельня был освобожден. За массовый героизм и отвагу 120-я стрелковая дивизия была переименована в 6-ю гвардейскую. До конца войны она прошла длинный, но славный путь, внося большой вклад в дело победы.



## Улицы имени КОСМОНАВТОВ

**Т**аких в нашем городе пять. Ни один из космонавтов не является уроженцем ливенского края, но шестидесятые годы, когда улицы получали названия, были годами первопроходцев космоса. Тогда вся страна восхищалась их полетами, и имена пионеров освоения застратосферного пространства были очень популярны.

## Улица Гагарина

Одна из окраинных улиц города. Начинается у оврага, по которому течет ручей Ямской, и тянется почти до элеватора, на улице – 33 дома. Названа в честь Гагарина Юрия Алексеевича (1934–1968), полковника, Героя Советского Союза. Первый космонавт планеты, совершил полет 12 апреля 1961 года на корабле «Восток». Погиб во время тренировочного полета.



*Ю.А. Гагарин (справа), Г.С. Титов*

## Улица Титова

Протянулась от улицы Пушкина до спасательной станции на реке Сосне. На склоне, опускающемся к реке, стоят 34 дома частного сектора. Образовалась в начале XIX века, когда город шагнул за Пересыханку. На правой стороне улицы располагаются мясокомбинат. На улице сохранился дом, в



котором жила семья Хохловых. Их сын Рем Викторович стал академиком, ректором МГУ. Титов Герман Степанович (1935–2000), генерал-лейтенант, Герой Советского Союза, дублер Ю.А. Гагарина, совершил второй космический полет в августе 1961 года на корабле «Восток-2».

## Улица Комарова

Расположена в бывшей Стрелецкой слободе параллельно улице Фрунзе. Застроена частными домами, которых насчитывается 31. Комаров Владимир Михайлович (1927–1967), полковник, дважды Герой Советского Союза. Совершил два космических полета – на кораблях «Восход» в октябре 1964 года и «Союз-1» в апреле 1967 года. Во втором полете погиб при завершении программы



*В.М. Комаров*

во время спуска.

## Улица Беляева

Небольшая улица в Беломестной слободе. Соединяя улицы Пухова и Курскую вблизи реки Сосны, насчитывает 15 домов. Беляев Павел Иванович (1925–1970), полковник, Герой Советского Союза. Командир корабля «Восход-2», совершивший полет в марте 1965 года вместе с А.А. Леоновым,



*П.И. Беляев*

## Улица Леонова

Расположена в Беломестной слободе параллельно улице Беляева, но ближе к Беломестненскому мосту. Вблизи – средняя школа со стадионом. На улице 26 домов. Леонов Алексей Архипович (род. в 1934 г.), генерал-майор, дважды Герой Советского Союза. Первым в истории космонавтики вышел в открытый космос из корабля «Восход-2».



*А.А. Леонов*



## Улицы имени революционных деятелей

### Улица Кирова

Восточная часть этой улицы возникла на землях Ямской слободы в советское время, западная часть в начале прошлого века называлась Кладбищенской, так как в конце ее (на территории пл. №1 ОАО «Ливгидромаш») находилось кладбище с Вознесенской церковью. Между кладбищем и част-



*С.М. Киров*

ными домами пролегла Большая дорога на Орел, до строительства железной дороги. Большая дорога шла по слободе Черкасской (по нынешней улице Орловской). Протянулась от улицы Московской до железнодорожного вокзала, встречая на своем протяжении городской рынок. На улице Кирова находится сквер с бюстом Н.Н. Поликарпова и монумент — стоящий на постаменте реактивный самолет типа «СУ», открытый в 1982 году во время празднования 90-летия со дня рождения авиаконструктора. В конце сквера — автовокзал, рынок и научно-технический центр ОАО «Ливгидромаш», в этом же здании недавно достроенном,

торговый центр. В дореволюционное время на улице был хлебно-зерновой магазин Е.А. Бобковой. На этой улице в своем доме проживал мастер ливенских гармоник Константин Федорович Кудрявых. Названа в честь Сергея Мироновича Кирова (1886-1934), советского государственного и партийного деятеля, участника трех российских революций. Боролся за установление власти Советов на Северном Кавказе, в гражданскую войну — один из руководителей обороны Астрахани от белогвардейцев. С 1926 года 1-й секретарь Ленинградского губкома (обкома коммунистической партии). В 1934 году избран секретарем ЦК ВКП (б). Был любимцем партии. Погиб от террористического акта в Ленинграде в 1934 году.



*Возведение монумента в честь Н.Н. Поликарпова*


торговый центр. В дореволюционное время на улице был хлебно-зерновой магазин Е.А. Бобковой. На этой улице в своем доме проживал мастер ливенских гармоник Константин Федорович Кудрявых. Названа в честь Сергея Мироновича Кирова (1886-1934), советского государственного и партийного деятеля, участника трех российских революций. Боролся за установление власти Советов на Северном Кавказе, в гражданскую войну — один из руководителей обороны Астрахани от белогвардейцев. С 1926 года 1-й секретарь Ленинградского губкома (обкома коммунистической партии). В 1934 году избран секретарем ЦК ВКП (б). Был любимцем партии. Погиб от террористического акта в Ленинграде в 1934 году.

## Улица Фрунзе

Одна из улиц бывшей Стрелецкой слободы. Начинается от железнодорожной станции и заканчивается у объездной дороги. Образование ее у пристанционной части можно отнести к концу XVIII века. Имя получила в честь Михаила Васильевича Фрунзе (1885-1925), советского партийного государственного и военного деятеля. Член РСДРП с 1904 года. В 1905 году руководил стачкой рабочих в городе Иваново-Вознесенске. За революционную деятельность в 1909-1910 годах дважды приговаривался к смертной казни. Отбывал каторгу, бежал. Участвовал в Октябрьской революции, в гражданскую войну



*М.В. Фрунзе*



Улица Фрунзе. 2006 г.

командовал армией на разных фронтах. В 1924-25 г.г. заместитель председателя и председатель Революционного Военного Совета СССР, зам. наркома и нарком по военным и морским делам. С 1921 года член ЦК РКП (б).

По некоторым сведениям М.В. Фрунзе приезжал в наш город в 1904 и в 1905 годах «налаживал партийные связи, снабжал подпольной литературой, призывал к борьбе с царизмом».

## Улица Шмидта

Сначала это название носила нынешняя улица Дружбы народов, но в семидесятые годы прошлого века именован Петром Петровичем Шмидтом (1867-1906) названа улица в Заливенском микрорайоне, протянувшаяся от реки Сосны до улицы Хохлова, пересекаясь с улицей Аникушкина. Ранее называлась Ярмарочной, так как вблизи находилась площадь,

на которой устраивались ярмарки. Улица насчитывает 37 частных домов. П.П. Шмидт, лейтенант Черноморского флота руководил восстанием на крейсере «Очаков» во время первой русской революции. Являлся членом Севастопольского совета. Арестован и по решению военно-окружного суда расстрелян в 1906 году.



П.П. Шмидт



## Улицы имени выдающихся людей

### Улица Поликарпова

Расположена на мысовой части города, начинается от площади С. Булгакова и заканчивается дорогой, ведущей к Беломестненскому мосту. Ранее называлась Староникольская, Садовая. Пересекая Пересыханку, тянулась до нынешней улицы Титова. Переименована в честь выдающегося отечественного авиаконструктора Николая Николаевича Поликарпова (1892-1944). Родился он в селе Георгиевском (ныне Калинино) в семье священника. Закончил ливенское духовное училище, поступил в



*Н.Н. Поликарпов*

ших военно-воздушных сил в довоенное время. По ложному доносу в начале тридцатых годов прошлого века его арестовывают, приговаривают к смертной казни «за вредительство», но потом выпускают. За вклад в развитие отечественной авиации он два раза удостоивается Сталинской премии, ему присваивают звание Героя Социалистического труда.

На улице Поликарпова проживала Наталья Никифоровна

орловскую духовную семинарию. Но юношу тянуло в авиацию, поэтому он сдает экзамены за гимназический курс в Орле и поступает в Петроградский институт имени Петра Великого. После его окончания связывает свою судьбу с авиацией. Под его руководством проектируются самолеты У-2, Р-1, И-15, И-16 и другие, которые составляли основу на-



*Улица Староникольская, 1910-е гг. — церковь. Новый Георгий. Начало XX века*

Коровецкая (1903-1994), ученый-селекционер в области свиноводства. Дважды избиралась депутатом Верховного Совета РСФСР. Решением исполкома Ливенского городского совета народных депутатов от 11 октября 1964 года удостоена звания «Почетный гражданин города Ливны».

## **Улица Чкалова**

Одна из новых улиц города, расположена в поселке Вережский. Протянулась от железной дороги до улицы Орловской. На улице 48 индивидуальных домов. Название получила в честь выдающегося летчика-испытателя Валерия Павловича Чкалова (1904-1938), разработавшего ряд новых фигур высшего пилотажа, совершившего вместе с Г.Ф. Байдуковым и А.В. Беляковым впервые в мире беспосадочный перелет Москва - Северный полюс в 1937 году. В.П. Чкалов проводил испытания самолетов нашего земляка авиаконструктора Н.Н. Поликарпова и был с ним в крепкой дружбе. Он дал путевку в жизнь поликарповскому потребителю И-16, считавшемуся лучшим ис-



*Улица Поликарпова. 2001 год*



*В.П. Чкалов, О.Э. Чкалова и Н.Н. Поликарпов  
(справо налево). 1936 год*

требителем в мире в середине тридцатых годов прошлого века и участвовавшему в воздушных боях в начальный период Великой Отечественной войны. Погиб в авиационной катастрофе при испытании истребителя И-185, созданного в КБ Поликарпова.

## Улица Баженова

Располагается от виадука через железную дорогу параллельно ей до пересечения с Орловской улицей. Насчитывает 13 домов частного сектора. Одна из первых улиц, возникших в Стрелецкой сло-



*П.С. Баженов*

бode в конце XVIII века. Названа в честь местного врача Петра Саввича Баженова (1885-1964), уроженца Москвы. Закончив медицинский факультет университета, работал в Голицынской больнице, в первую мировую войну был призван на фронт, в гражданскую стал врачом полевого госпиталя. В 1922 году приезжает в Ливны и остается здесь до конца своей жизни. Период его работы в нашем городе можно назвать этапным для местной медицины. Он сделал тысячи операций, подготовил одиннадцать хирургов, выступал с научными сообщениями в Москве и Лениниграде. С первых дней Отечественной войны - в действующей армии, организует эвакогоспиталь в Ливнах. После окончания войны заведует хирургическим отделением больницы. Ему присваивается звание «Заслуженный врач РСФСР», он награждается тремя орденами. П.С. Баженов оставил неизгладимый след в развитии местной медицины.

## Улица Хохлова

Одна из улиц Заливенской слободы. Возникновение ее относится к началу XIX века. Довольно протяженная, на улице располагается кондитерская фабрика, трест «Ливмежрайгаз», трест «Водоканал», старое заливенское кладбище, на котором покоится прах красноармейцев, освобождавших Ливны в декабре 1941 года, а также жертв крестьянского восстания 1918 года. Названа в честь уроженца Ливен



*Р.В. Хохлов*

Гема Викторовича Хохлова (1926-1977), видного

ученого, академика. После окончания Московского государственного университета остался работать в нем, защитил докторскую диссертацию, стал ректором этого учебного заведения. Его труды в области радиофизики и оптики высоко оценены в мировой науке.

## Улица Тимирязева

Небольшая улица на окраине Беломестной слободы. Названа в честь Климентия Аркадьевича Тимирязева (1843–1920) великого русского ученого естествоиспытателя, одного из основоположников русской научной школы физиологии растений. Профессор Петровской академии и Московского университета. Ушел в отставку в знак протеста против притеснения студенчества. Был избран депутатом Моссовета в 1920 году. Раскрыл фотосинтез как процесс использования солнечной энергии для образования органических веществ.



*К.А. Тимирязев*



## Улицы имени писателей и поэтов

### Улица Лермонтова

Одна из улиц слободы Беломестной. Застроена частными домами и лежит параллельно улице Воронежской. Носит имя выдающегося русского поэта Михаила

Юрьевича Лермонтова (1814–1841). Учился в Московском университете. В 1837 году за стихотворение «Смерть поэта» (о гибели А.С. Пушкина) был сослан в армию на Кавказ. Убит на дуэли в Пятигорске. Разочарованный действительностью, особенно после восстания декабристов, писал стихи, пронизанные тоской о свободе личности (поэма «Мцыри»).



*М.Ю. Лермонтов*

В его произведениях гражданский пафос, патристические чувства, бунт против несправедливости («Бородино», «Родина», «Демон»). Роман «Герой нашего времени» – вершина реализма – насыщен глубоким общественным и психологическим содержанием.

## Улица Некрасова



*Н.А. Некрасов*

Небольшая улица, располагающаяся параллельно улице Крестьянской между улицами Кирова и Капитана Филиппова. Образование ее можно отнести к середине XVIII века. Насчитывает 12 домов. Названа в честь русского поэта Николая Алексеевича Некрасова (1821-1877/78). В своих стихах изображал народную жизнь — повседневный быт городских низов, крестьянские будни, женскую долю — с революционно-демократическими позициями. Испытывал идейное влияние демократа В.Г. Белинского. Главные произведения: поэмы «Коробейники», «Мороз Красный нос», «Русские женщины», «Кому на Руси жить хорошо». Поэзия Некрасова существенно повлияла на развитие русской литературы.

## Улица Тургенева

Располагается в бывшей Черкасской слободе параллельно улице Орловской. Это место заселено черкасами в конце XVIII века. Сейчас она насчитывает 44 дома. Удостоена чести носить имя нашего земляка, орловца, выдающегося русского писате-



*И.С. Тургенев*

ля Ивана Сергеевича Тургенева (1818-1883). В своих произведениях показал высокие духовные качества и одаренность русского народа, поэзию природы. Социально-психологические романы «Рудин», «Дворянское гнездо», «Накануне», «Отцы и дети» показывают образы уходящей дворянской культуры и новых героев эпохи — разночинцев и демократов. Выдающийся реалист, мастер психологического анализа и пейзажной живописи, Тургенев оказал существенное влияние на развитие не только отечественной, но и мировой литературы.

## Улица Лескова



*Н.С. Лесков*

Небольшая улица в Беломестной слободе, расположена параллельно улице Курской. Названа в честь русского писателя, орловца Николая Семеновича Лескова (1831-1895), мастера языка, сказовой манеры письма. Известны его рассказы из народной жизни, произведения о трагических судьбах талантливых людей из народа («Очарованный странник», «Запечатленный ангел», «Тупейный художник»).

Во многих произведениях звучит социальная сатира на чиновничьи порядки в России.

## Улица Маяковского

Расположена в старой части города параллельно

улицам Рабочей и Демократической между улицами Дзержинского и Капитана Филиппова. Образование улицы можно отнести к концу XVIII века. На улице стоит 21 дом. Носит имя русского советского поэта Владимира Владимировича Маяковского (1893–1930), которого И.В. Сталин назвал «талантливейшим поэтом нашей эпохи». Начав поэтическое творчество как футурист, выразил резкое неприятие буржуазного строя,



*В.В. Маяковский*

предчувствуя грядущую революцию. После революции писал об утверждении нового строя, о борьбе с внешними и внутренними врагами социализма. Главные произведения – «Стихи о советском паспорте», поэмы «Владимир Ильич Ленин», «Хорошо». Оказал большое влияние на мировую поэзию XX века.

## Улица Гайдара

Одна из новых улиц Октябрьского микрорайона. Пересекает улицы Октябрьскую, Мира и, выходя в новый микрорайон, застроенный современными коттеджами, заканчивается у реки Сосны в месте недавно построенного моста. На пересечении с улицей Мира в сквере установлен памятник воинам-интернационалистам и мемориальный знак в честь участников ликвидации чернойбыльской



*А.П. Гайдар*



*Улица Гайдара, 2006 г.*

катастрофы. Насыщена интенсивным движением автотранспорта, являясь частью объездной дороги. Начало образования улицы относится к 80-м годам прошлого века. Носит имя Аркадия Петровича Гайдара (1904–1941), русского советского писателя, одного из основоположников советской детской литературы. В своих произведениях писатель показывает романтику революционной борьбы («РВС», «Школа», «Военная тайна»), описывает строительство новой жизни, рождение характера нового советского человека («Голубая чашка», «Тимур и его команда»). Его рассказы и повести были любимы советской детворой. Погиб на фронте.





# Улицы имени воинов- интернационалистов

## Улица Губанова

**Р**асположена в заводском микрорайоне. Лежит параллельно улицам Денисова и Индустриальной. Губанов Александр Сергеевич родился 8 февраля 1965 года в деревне Губаново. Работал шофером, с 17 апреля 1984 года в рядах Советской Армии, с августа - в Афганистане, рядовой, наводчик миномета. 7 сентября 1984 года в бою в ущелье Панджер прикрывал отход мотострелковой роты из-под обстрела, подавил пулеметную точку противника, но погиб в бою. Посмертно награжден орденом Красной Звезды.



А.С. Губанов

## Улица Геннадия Дорофеева

Расположена в бывшей Ямской слободе. Протянулась от сквера Н.Н. Поликарпова до Ямского округа. Заселена частными домами, которых на улице 68. Дорофеев Геннадий Юрьевич родился 29

сентября 1968 года в нашем городе. Трудился в филиале «Орелпромбетон» шофером. 19 октября 1986 года призван в армию, с февраля 1987 года - в Афганистане, рядовой. В составе автоколонны совершил 15 рейсов, обеспечивая боеприпасами авиачасти. 21 сентября 1988 года, отражая нападение противника, погиб в бою, награжден орденом Красной Звезды.



Г.Ю. Дорофеев

На улице проживает Потапов Виталий Иванович - начальник МУП «Ливнытеплоэнерго», внесший большой вклад в теплоснабжение города. Решением Ливенского городского совета в 2004 году ему присвоено звание «Почетный гражданин города Ливны».

## Улица Капитана Филиппова

Ее история начинается со дня утверждения плана города в 1780 году. В то время являлась одной из окраинных улиц, поэтому почти не имела государственных учреждений, торговых рядов и общественных мест. На плане 1802 года лишь в стороне от нее на север (там, где сейчас северная трибуна стадиона) показаны кузницы. Остаются они и на плане 1829 года.

План 1900 года свидетельствует, что называлась она Пушкарной, а на месте нынешнего стадиона размещались Сенная и Щепная торговые площади. В советское время на площадях проводились митинги, в начале 30-х годов прошлого века силами студентов педтехникума, учащихся школ и сотрудников учреждений это место разровняли и



*О.Н. Филиппов*


построили стадион.

На углу ее при пересечении с улицей Горького (Никольской) донныне сохранился дом, где размещалась земская управа.

В конце 50-х годов прошлого века на этой улице была построена больница. Позднее – здание городского военного комиссариата. На улице в доме 60-а размещается ООО «Ливны-Пресс», и в доме №33 – ливенский лесхоз, вход на центральный стадион имени В.И. Ленина – с этой улицы.

На углу при пересечении с улицей Карла Маркса находится профессионально-техническое училище №13, а в доме №52 размещается Центр госсанэпиднадзора. На месте этого здания в годы Отечественной войны находился штаб 13-й армии, о чем свидетельствует мемориальная доска.

В разное время улица имела название Защиты Свободы, 50 лет Октября. Настоящее имя получила в честь офицера Советской армии Олега Николаевича Филиппова, который родился 22 октября 1957 года в Ливнах. Окончил Московское суворовское и высшее командное училища. С мая 1983 года – в Афганистане, принимал участие в 15 боях и 20 сопровождениях колонн. Погиб от пули снайпера 19 июля 1984 года, спасая раненого командира. Удостоен двух орденов Красной Звезды и афганского ордена «Красное Знамя».



*Улица Капитана Филиппова. 2004 год*


## **Улица Лейтенанта Шебанова**



*О.Л. Шебанов*

Расположена в бывшей Георгиевской слободе. Протянулась от улицы Октябрьской до Комсомольского сквера. Застроена домами частного сектора. Шебанов Олег Леонидович родился 8 октября 1964 года в нашем городе, окончил Кировское авиационное училище. С августа 1985 года воевал в Афганистане. В качестве бортового авиатехника вертолета совершил 126 боевых вылетов, доставил 250 человек десанта, более 60 тонн грузов, эвакуировал 19 раненых. 25

сентября 1986 года после высадки десанта вертолет попал под зенитный обстрел, был подбит и взорвался в воздухе. Наш земляк погиб. Посмертно награжден орденом Красного Знамени.



**К**ак мы уже писали, слободы образовались вместе со строительством крепости Ливны. Со временем количество служилых людей: стрельцов, пушкарей, затынщиков, казаков, ямщиков росло. Разрастались и заселяемые ими слободы. Почти через столетие служилым людям отвели новые земли дальше от большого острога (посада), приблизительно там, где эти слободы находятся сейчас.

В настоящее время слободы входят в черту города и не имеют официального статуса. Названия остались как наследие от предков.

## Стрелецкая слобода

**П**ервыми военными служилыми людьми, поселившимися в Ливнах, были стрельцы - воины, вооруженные огнестрельным оружием, саблей и бердышем. Они выполняли как военные, так и полицейские функции. Им разрешалось иметь собственные дома. В 1615 году в Стрелецкой слободе находилось 90 дворов стрельцов, 8 дворов десятников, то есть предводителей десятка стрельцов, 2 двора сотников, (предводителей сотни стрельцов). При слободе служили две церкви - Пятницы и Василия Блаженного, каждый из стрельцов имел дом и приусадебный участок с огородом. Сотники получали годовой оклад 12 рублей, десятники - 8, рядовые стрельцы - 4 рубля. Кроме того, им выдавали «хлебное жалование» - по 12 четвертей ржи и столько же овса в год. Этого для жизни не хватало, поэтому стрельцы беспощадно занимались огородничеством, торговлей и промыслами. Занимались они и сельским хозяйством. За ними значились пашни под Красным лесом и сенные покосы по реке Труды и за нею.



Стрелец

Вооружение и форма одежды были единообразными. Они вооружались пищалями - огнестрельными ствольным ружьем, заряжавшимся порохом со стороны выходного отверстия ствола и имевшим фитиль для воспламенения заряда. Калибр пищалей был от 14 до 18 мм, общая длина - до полутора метров. Кроме того, на плечевой ремень стрельцы навешивали «берендейку» - перевязь со стаканчиками, заполненными порохом, а на боку носили сумку со свинцовыми пулями. Стрельцу полагались топор-бердыш с искривленным наподобие полумесяца лезвием и длинной деревянной рукояткой, а также сабля. Они носили длинные кафтаны одного цвета, опушенную мехом шапку и сапоги.

Служили в Ливнах стрельцы, набранные из разных городов: Владимира, Смоленска. Ржева, Твери, Болхова, Костромы... Во время пожара 1647 года в старой Стрелецкой слободе сгорела церковь Пятницы вместе с дворами попов, а новая Стрелецкая слобода выгорела вся - 84 двора. Погорельцы «били челом» царю: «...служилая рухлядь, платья, ружья сгорели, помираем голодной

смертью...» Вряд ли государь дал разрешение стрельцам покинуть крепость Ливны, тогда она была важным форпостом на юге России. Скорее наоборот - были созданы условия для возрождения слободы, и вновь маршировал отряд стрельцов по улицам города, направляясь на стрельбище, где стрелял по мишеням.

В середине XVIII века границы государства отодвинулись на юг, стрельцам в Ливнах стало делать нечего. Тем, кто остался здесь, были выделены земельные участки, и они стали заниматься сельским трудом. С введением генерального плана Ливен в 1780 году стрельцам была отведена земля за городом (ныне ул. Фрунзе и лежащие параллельно ей территории до Стрелецкого кладбища).

В 1866 году в Стрелецкой слободе в 76 дворах проживали 555 человек. В настоящее время к слободе примыкает микрорайон с улицами Городнянского, Костенко, переулками Малый, Лесной, Радужный и др.

Здесь находится ООО «Ливнынефтепродукт», автозаправочная станция. АОТ «Агрохимснаб», дорожное управление.

О стрельцах хранит память одноименная слобода на западной окраине нашего города.

*Маршируют удальцы*

*Мокрые от пота.*

*Это - славные стрельцы,*

*Царская пехота.*

*С колоколен вдруг набат -*

*Сотряслась округа,*

*В миг в кремле стрельцов отряд -*

*Враг пробрался с юга.*

*Смелы, бравы и лихи*

*Все на башнях в сборе.*

*Неприятель у реки -*

*Смерть несет и горе.*

*Лезут кони через брод -*

*Дрожь пред битвой в теле.*

*Басурманы у ворот,*

*Пули засвистели.*

*Бьют стрельцы и млад, и стар*

*В цель через бойницы,*

*Оробел отряд татар,*

*Лезть на штурм боится.*

*Смерч ружейный все сильнее*

*Шлют стрельцы с задором...*

*Через день Давлет Гирей*

*Прочь ушел с позором...*

*Отдыхают удальцы,*

*Радостны, счастливы.*

*Снова славные стрельцы*

*Отстояли Ливны...*

*Нет давно уж молодцов,*

*Битвы миновали.*

*Но осталось в честь стрельцов*

*Гордое названье.*



# Казачьи слободы

Не вы ль слободою казачьей  
Селились у нас на Сосне?  
Не вашей ли кровью горячей  
Алеют цветы по весне.

*В. Катанов*

Слово «казак» существовало в русском языке издревле. Являясь заимствованным из тюркских языков, оно имело несколько значений: свободный человек, разбойник, военный слуга. Слово «казак» на Руси стало обозначать воинов, несущих службу на границе государства. В 16 веке этим словом называли один из разрядов служилых людей. Эти городовые казаки, получив от правительства земельные наделы, несли военную службу. Был в Ливнах и другой род казаков – черкасские казаки, переселившиеся с берегов Днепра...

Как мы уже писали, город Ливны состоял из малого и большого острожка. Внутри последнего находился и посад. В малом острожке были церкви, государственные учреждения, дом воеводы и дворы жителей. В том числе казаков Петрушки Ахметова, Остафея Головина. Васюка Наумова, Василья Добродеева. Всего четыре двора. Остальные казаки жили в казачьих слободах, а их насчитывалось семь: Егорьевская и Афанасьевская, Никольская, Покровская и Успенская, Беломестная, Черкасская. С течением времени слободы укрепились. Егорьевская и Афанасьевская стали одной – Егорьевской. Никольскую стали называть Казацкой, Покровскую и Успенскую – Заливенской. Все казаки, кроме беломестненских, были взяты на государеву службу из разных городов: Кашири, Орла, Калуги и др. Были наделены пахотной зем-


лей и покосами.

В военное время казаки вставали на защиту крепости от завоевателей, несли потери. После 1619 года, когда Сагайдачный сжег Ливны, ливенский гарнизон значительно убавился. Расшатало крепость и смутное время. Число казаков в слободах сократилось до 186 человек. Однако город восстанавливался, так же как сторожи по Сосне и за Сосной. На 17 ливенских сторожах стояло 76 человек, на каждой 2-3 казака.

В 1632 году отправились воевать под Смоленск около 150 ливенских казаков, а еще раньше они обороняли Москву от поляков. Много их полегло там. Тем, кто жив остался, государь пожаловал вотчины. Третьяк Романов, Гришка Басланов, Васюка Вурков и другие получили земли в разных частях уезда.

Теперь о границах этих слобод до 1780 года, когда был принят план Ливен. Никольская занимала площадь, ограниченную нынешними улицами Крестьянской, Дзержинского, Рабочей и Свердлова. Покровская и Успенская лежали между реками Сосной и Ливенкой. Егорьевская и Афанасьевская простирались от малого острога до ручья Пересыканка. В начале XVIII века на территорию Афанасьевской слободы поселили черкасов.

По плану 1780 года (см. карту на стр.12) казачьим слободам отвели земли за пределами города.




## Егорьевская (Георгиевская) слобода

Как уже говорили, состояла из Егорьевской и Афанасьевской, которые находились на западе от малого острожка в районе Пересыханки. Обе имели церкви: Стратотерпца Христова Георгия и св. Афанасия Александрийского. Всего в слободах было 189 казачьих дворов с тем же числом людей, в том числе три двора пятидесятников. Вот фамилии казаков: Данилов, Макаров, Баландин, Бурцов, Стрельников, Петров, Паршин. Приводим их, чтобы показать, что эти фамилии есть в Ливнах и ныне – они принадлежат потомкам казаков...


Со временем слобода перешагнула Пересыханку, и казаки и их потомки начали строить жилые дома вдоль реки Сосны на запад. В 1866 году в слободе насчитывалось 222 дома, в которых проживали 1227 человек. Были у них свои церкви каменные Поздний Георгий и Ранний Георгий, расположенные на мысу в Ливнах, (о них мы уже писали). Торговал в слободе хлебно-зерновым товаром купец И.А. Шиллов. Сейчас слобода достигла автобусной остановки «Георгиевская», да и зовут ее в большинстве случаев не Егорьевская, а Георгиевская.

С запада к слободе примыкают дома рабочей поселка, а с юга новый микрорайон коттеджного строительства, в котором построен родильный дом. У спасательной станции слободу отделяет от реки Сосны Комсомольский парк.

В слободе родился Иван Иванович Морозов, кавалер трех орденов Славы, командир взвода, отважный минер.



*Георгиевская слобода сегодня*



*Окраина Георгиевской слободы. 2004 год*




## Заливенская слобода

**В** 1615 году состояла из Покровской и Успенской слобод. Каждая имела две церкви, так как население было многочисленным – 234 казака с предводителем (головую). Пахотные и покосные земли казаков этих слобод находились по рекам Сосна и Кшень.

В первой находилась церковь Покрова Пресвятой Богородицы с приделом Мученика Христова Никиты и во второй – Успения Пресвятой Богородицы с приделом Архангела Михаила. После того, как эти деревянные храмы пришли в ветхость, вместо двух построили один – Успенский – в 1799 году.

С ростом ярмарочной торговли в конце XVIII века в Заливенской слободе была выделена земля под Ярмарочную площадь. Производство промышленных товаров и сельскохозяйственной продукции росло. В начале XX века здесь проходили 5 ярмарок: Всеедная (перед масленицей), Десятая (на десятый день после Пасхи), Ивановская (23-25 августа), Никольская (1-6 декабря), Рождественская (20-25 декабря). В весеннее время продавались в основном земледельческие орудия, в летнее – уборочный сельхозинвентарь, строевой лес, осенью – посуда, прялки, живность. Зимой первенствовали свиные туши, птица, шерсть, пряжа, пенька, конопля, хлеб, древесный уголь, скот, лошади.

На Десятой торговой площади работали ряды: житный, жировой, соляной, москательный, горшечный и другие, имелась бойня и салотопленный



*Заливенская слобода. Начало прошлого века*

завод. Работали многочисленные трактиры, кабаки, лавки. Разносчики предлагали калачи, сбитень, квас, зелень, рыбу. Ни одна ярмарка не обходилась без гармоней-ливенок и плешковских



№ 21 г. Ливны. Заливенская часть.

*Вид на Заливенскую слободу из городского сада, слева — Покровская церковь, внизу — табачная фабрика. Начало XX века. Успенская*



свистулек. Видимо, по той причине, что ярмарка была уездной; Заливенскую слободу всегда относили к городу.

В дореволюционное время в слободе вели торговое дело купцы В.П. Степанов, В.В. Гусакова, М.М. Парахин.

Теперь можно сказать о том, что бывшая слобода разрослась. Здесь появились кондитерская фабрика, трест «Ливмежрайгаз», «Водоканал», очистные сооружения. На площадях бывшего завода «Диск» ОАО «Промприбор» организовало производство бензоколонок. На базе аэропорта устроен спортивный комплекс отдела внутренних дел. На север от дороги на Елец построен микрорайон с домами коттеджного типа.

На улице Заливенской жил кавалер трех орденов Славы Турбин Николай Алексеевич (1921-1999), авиационный стрелок-радист, почетный гражданин города Ливны. Это звание ему присвоено решением Ливенского городского совета народных депутатов в 1986 году.



Казак



### Казацкая слобода

Имела церкви Николы Чудотворца и св. Великомучеников Фрола и Лавра. Находилась севернее малого острожка, насчитывала 110 дворов, 20 дворов пустовало. По

ветхости церкви упразднили. Приход стал относиться к Казанской церкви. В начале XVIII века казаки либо стали заниматься земледелием на слободских землях, либо убыли на южную оборонительную черту, или осели в слободах за рекой Сосной. Стали крестьянами, некоторые мещанами, а некоторые заняли чиновничьи должности.



### Беломестная слобода

Первое упоминание относится к 1615 году как «слобода беломестных казаков», т.е. обеленных, освобожденных от городских налогов «Великого князя Михаила Федоровича всея Руси на десятинной земле». Но когда-то земля принадлежала крестьянам, платившим налоги, потом перешла казакам. В слободе церковь Великомученика Христова Дмитрия Солунского, деревянная, у церкви стоял двор попа Василия, рядом жил дьячок Лукьян Афанасьев и пономарь Степан. В слободе жили 55 казаков в своих домах и стояли 5 дворов крестьян. Сотником у казаков был Лев Головин, а пятидесятником – Фирс Федоров. Имели казаки 600 четей (300 гектаров) земли в поле.

Но в некоторых источниках имеется указание, что слобода Беломестная существовала еще до образования крепости Ливны.

Крымские татары двигались на Ливны по Муравскому шляху через эту слободу. Поэтому беломестные казаки должны были первыми принимать удар или укрываться в крепости, если узнавали заблаговременно о нашествии. Усадьбы их и дома терпели частные разграбления. Центром, концентри-

рующим вокруг себя жизнь слободы, была Дмитровская церковь. В 1678 году при церкви жили в своем дворе поп Григорий и три дьячка. «Два казака, боббель, стрелец и гулящий человек в прошлом году в плен пойманы».

Что касается названия Ламская, то многие считают, что она произошла от ломовых извозчиков,



*Беломестная слобода. Начало XX века*

населявших ее. Но у знатока орловской старины Г.М. Пясецкого другое мнение. Вот что он писал более ста лет назад: «На Ливнах доселе сохраняется предание о татарской дани, доставлявшейся в Ламскую слободу, где жили ханские чиновники рассказывают о том унижении, с каким обитатели Ливен должны были кланяться языческим властителям и подносить им золото, серебро, дорогие меха и т.п. Самое название Ламской слободы, как полагают, произошло от того, что здесь жил лама, языческий жрец (религиозный служитель)».




*Вид на Беломестную слободу из горсада, в центре — церковь Дмитрия Солунского. 1959 год*

Как бы то ни было, слобода устояла перед татарами, после утраты казаками своей роли не только не уменьшилась, но и увеличилась за счет переселения сюда крестьян из других местностей.



*Общий вид Беломестной слободы. 2005 год*




*Мост, соединивший Георгиевскую и Беломестную слободы*

В 1866 году в слободе в 97 домах проживало 788 человек. Перед революцией 1917 года в слободе находился бакалейный магазин И.Е. Минаева и гастрономический И.Р. Панова, торговали зерном купцы Р.И. Панов, братья Пикаловы, А.Ф. Фролова, мукой — Н.И. Домогацкий.

В 1848 году здесь построен каменный храм, который простоял чуть более ста лет. Теперь на его месте возведен новый. Учитывая отдаленность слободы от города и отсутствие сообщения во время половодья, учреждений здесь не было, а вот лавки и магазины торговали, располагаясь ближе к переправе.

В наше время границы слободы расширились. Улицы Курская и Воронежская протянулись далеко за пределы слободы. На востоке слободы выросли новостройки поселка Молодежный. Еще раньше появились улицы Пухова, Челпанова, Тимирязева и другие. В слободе размещается администрация Лив-




*Вновь отстроенная церковь*

венского района и ее отдели. С городом связывают два моста — старый и новый, последний выходит на улицу Курскую.

В бывшей Беломестной слободе живут два почетных гражданина города Ливны. Это Никитин Сергей Дементьевич, участник войны, партийный и советский работник, возглавляющий ныне совет ветеранов, и Савенков Николай Петрович, заслуженный лесовод России, кавалер пяти государственных наград. Оба удостоены этого звания решением ливенского городского совета народных депутатов в 2004 году.

*Стою на круче, а внизу в долине  
Ты птицей распростерла два крыла.  
У этой тихой слободы старинной  
Совсем не тихая судьба была.*



*Крестный ход через мост по Беломестной слободе. 2006 год*

*Отсюда, хочешь, в Курск или в Воронеж  
Сквозь степь пути прямые приведут.  
Здесь в старину - своих хоть пальцем тронешь  
Враз казаки на выручку придут.*

*Все, как один, всегда стеной вставали,  
Встречая первыми постылых басурман.  
За посрамленье и бесчестье, знали,  
Их не простит казачий атаман.*

*И не простит их царский воевода.,  
Что управляет в Ливнах, за рекой.  
В последних схватках падали у брода.,  
Крестясь ослабевающей рукой...*

*Стою на круче, а внизу, в долине.  
Ты птицей распростерла два крыла.  
У этой тихой слободы старинной  
Совсем не тихая история была..*



## **Черкасская слобода**

**С** 1630 года малороссийские казаки, которых в то время называли черкасами, стали переселяться на берега Сосны. Убегали они с родной земли по той причине, что терпели большое угнетение от польского правительства как подданные. Царь Михаил Федорович приказал отводить им земли и назначать денежное жалованье на первоначальное обзаведение: атаману - 7 рублей, есаулу - 6, рядовым казакам - по 5 рублей. При этом они были обязаны служить государю, а также «пашню пахать и хлеба сеять».

Казакам полагалось жалованье от государства. Интересна процедура вручения его. При получении денег при казаках должны были находиться атаман, сотник, есаул и лучшие казаки, которые свидетельствовали, кто заслужил жалованье, а кто нет. К числу последних причислялись не пахавшие пашню, злоупотребляющие брагой, проигрывающие деньги в азартные игры, отлынивающие от выполнения общественных обязанностей и т.п. Кроме жалованья, выплачиваемого регулярно, казаки получали деньги, как мы говорили, на «первоначальное обзаведение», выдавалась денежная помощь также на их жен и детей. Получали новые жители Ливен и хлеб; они были освобождены от торговой пошлины, или, как говорят



*Черкасские казак и казачка*

пахотные земли, построили избы, появилась новая слобода. Став военными служилыми людьми, они немало укрепили гарнизон ливенской крепости, верно служили государству российскому.

Черкасы поселились в нескольких слободах, в том числе и рядом с городом. Другие их слободы образовались при впадении реки Труды в Сосну (теперь здесь село Крутое), на берегу Сосны (село Теличье), на речке Речице близ ее впадения в Сосну (село Речица). Всего в этих четырех слободах проживали в 477 дворах 5670 человек. В

в наше время, от налога с продаж. Хотя казакам было разрешено уходить из Ливен на промыслы - правительство всячески старалось закрепить переселенцев на новом месте. Выбранный им а т а м а н пользовался большой властью, его не мог снять с должности даже ливенский городской голова. Казаки получили

1640 году польское правительство потребовало выдать всех черкасов, но Москва ответила, что «в мирных грамотах не сказано, чтобы выдавать перебежчиков». Государю нужны были эти переселенцы: они встали на рубежах страны как ее защитники, да к тому же показали себя трудолюбивыми землепашцами. Так и остались на вечное житье казаки с Украины. Со временем обрусели, приняли русские обычаи, привыкли к языку. Теперь лишь редкие вкрапления украинских слов в речь жителей этой слободы (да и всего города) напоминают потомкам об их предках.

До революции здесь жил в основном простой люд, 1846 году в 87 дворах проживало 637 человек. Из купцов можно назвать И.А. Шилова, торговавшего зерном. В слободе теперь более десяти улиц. С запада к ней примыкает поселок Дорожный.



## **Пушкарская слобода**

**В** Приправочной книге Ливен 1615 года упоминается и Пушкарская слобода, лежащая в пределах большого острога рядом с кремлем. Слобода имела 42 двора, в том числе 13 дворов пушкарей, 17 - затинщиков, 12 дворов воротников. Собственной церкви не было. Люди перечисленных военных профессий были служилыми, т.е. получали жалованье от государя. Но оно было невелико, поэтому пушкарки занимались торговлей. Так, в той же книге сказано: «... в острожке лавки... пушкарки Малика Оносова, Офоньки Мартынова, Олещи Турвогина...» Пушкарки, затинщики и воротники имели «пашни паханые доб-



*Пушкарь*

рые» у Серболова леса и покосные земли по реке Серболовке.

Первые пушкари были вооружены медной ручной mortирой - короткоствольной крупнокалиберной пушкой для навесной стрельбы, снабженной деревянным прикладом и ремнем для ношения на плече. Позднее были привезены пушки для стрельбы картечью и ядрами. Затинщики оснащались тяжелыми ружьями, а воротники несли караульную службу на воротах кремля. Следует сказать, что люди Пушкарской слободы получали повышенное денежное вознаграждение, однако их служба не считалась почетной. Стрельцы, например, отказывались идти в пушкари. Слиш-

ком непривычно было изучать артиллерийскую науку, ломать голову с целью приобретения знаний по новой военной профессии.

В 1647 году из-за пожара в слободе выгорели 32 двора пушкарей и всякие пушечные запасы». Жившие здесь из разных русских городов служилые люди и иноземцы жаловались царю в грамоте: «...бродим промеж дворов, помираем голодной смертью...» и просились с государевой службы отпустить. Зная о том, что ливенская крепость имеет важнейшее значение для обороны южных границ страны, государь не только не распустил пушкарей, а наоборот укрепил артиллерийскую службу.

К 1701 году в крепости имелись 15 железных и медных пушек, в казенном погребе лежали 510 ядер для них и 14 пищалей (тяжелых ружей), а также 66 пудов пороха.

С продвижением российских границ на юг Ливны в XVIII веке потеряли свое военное значение. Часть служилых людей, в том числе и пушкарей, была переведена в южные крепости. Оставшимся в слободе царь перестал платить вознаграждение, взамен пушкарям были отведены участки земли, на которых они начали обосновываться и вести сельское хозяйство. Самой ближней оказалась земля за речкой Ливенкой, где по плану 1780 года поселились пушкари. Не исключено, что пушкари могли поселиться и в дальних слободах за рекой Сосной, которые впоследствии стали селами и деревнями.

В 1866 году в слободе (тогда она называлась Пушкарной) проживало 373 человека в 35 домах.

Теперь как память о пушкарях на берегах Ливенки и Серболовки стоит одноименная слобода с тремя Пушкарскими улицами и тупиком, имеющим такое же название.

В Пушкарской слободе на улице 1-й Пушкарской проживает Герой Социалистического Труда Николай Дмитриевич Деев, работавший бригадиром тракторной бригады в совхозе «Георгиевский». Этого звания он удостоен в 1976 году.

\*\*\*

*Покой рассветный над Пушкаркой,  
Не слышно грома батарей.  
Потомки славных пушкарей  
Из книг о битве знают жаркой.*

Да, были времена лихие,  
Вставали к пушкам мал и стар,  
Встречали полчища татар,  
Клубясь дымы пороховые.

Свистели стрел косые ливни,  
Под топот громовой копыт,  
Под плачи матерей навзрыд  
В пожаре полыхали Ливны.

Все жарче бой, несметна рать.  
Судьба такая: в этой битве,  
Шепча прощальную молитву,  
На поле брани умирать...

Теперь здесь тишина безбрежна,  
Спокойна в Ливенке вода,  
В садах, тиха и безмятежна.  
Спит на рассвете слобода.



## Ямская слобода

Еще в XIII веке на Руси появилась ямская гоньба. На дорогах были устроены «ямы» — станции, где держали лошадей для доставки почтовых посланий. Для гоньбы отбирали «непьющих» мужиков. Им предписывалось скакать днем и ночью, «письма и грамоты перевозить бережно, под одеждой, чтобы они не промокли от дождя и не потерялись в дороге». Русские ямщики служили исправно, ухитряясь за сутки проезжать 120–150 верст.

В Приправочной книге 1615 года наряду с дру-



Ямщик в пути

гими ливенскими слободами называется и Ямская слобода. В книге о ямщиках говорится, что в слободе «жили ямщики-охотники, исполнявшие обязанности извоза и почтовой гоньбы: ...дворы старосты Данила Алексеева, Михайлы Трубицына... всего 12 дворов... а лю-

дей в них 13 человек». 8 мест дворовых стояли пустыми по причине смерти ямщиков, а «иные с бедности разбрелись». Это произошло в период смутного времени.

Во главе ямщиков-охотников стоял староста. Каждому полагалось земли 20 четей. Это больше, чем стрельцам, пушкарям, затинщикам, которым выделялось по 5–10 четей земли. Ямщики по пашне приравнивались к казакам. Кроме того, им давалось 5 десятин луга «за рекою Ливною на выпуск животных», т.е. для пастьбы скота, а «20 чело-векам дано на сено покосов за рекою Кшенью ... 50 десятин». Эти владения они получили еще в 1604 году. Кроме основной деятельности, ямщики занимались торговлей. В кремле имели лавки Василий Кулак, Ивашка Дериглаз, Васька Вырезуб. А

когда враг подступал к городу, ямщики брали в руки оружие. Так, в 1631 году Московское правительство предпринимало усилия по возвращению Смоленска из польской зависимости. Тогда из Ливен выступили около 500 детей боярских и 150 казаков конных. А так как в это время нужно было «сторожить» и за приходом крымчан, то к оружию были призваны 17 ямщиков.

Если в 1615 году о церкви в слободе не упоминается, то в 1646 году Переписная книга указывает на церковь «Никола Чудотворца, что в Казачьей и Ямской слободах, за попом Васильем». Вероятно, на две слободы церковь была общая.

В периоды роста города и окрестных сел и деревень прибавлялось работы у ямщиков, росла их численность, разрасталась слобода. В 1866 году Ямская слобода насчитывала 212 дворов с 1457 жителями.

К концу XIX века размеры Ямской слободы достигли наибольшей величины. Со строительством железной дороги Верховье-Ливны (1871 г.), Ливны-Мармыжи (1896 г.) перевозки гужевым транспортом сократились, а когда господствующим на дорогах стал автомобильный транспорт, совсем утратили свое значение.

Отмерла профессия ямщика, оставив потомкам название слободы - свидетельницы нашего прошлого.



## Объездная дорога

С давних времен города Орел и Елец связывал почтовый тракт. Проходил он с XX века через Ливны, следуя по ливенским улицам Фрунзе (ранее от с. Крутое по Орловской улице), Елецкой. Грузопоток машин создавал неблагоприятную экологическую обстановку. В 2000 году сдана в эксплуатацию объездная дорога, направившая транспорт с Елецкой дороги вокруг Пушкарской слободы поселка Нагорный на Орел. А также из Беломестной слободы по улице Гайдара - тоже на Орел.




Объездная дорога





*Губернатор Орловской области Е.С. Строев на  
открытии объездной дороги. 2000 год*



**И**сток реки – недалеко от деревни Федоровка на самой границе Малоархангельского и Поткровского районов. Несет река воды свои в Дон за три сотни километров от истока, омывая земли восьми районов Орловской и Липецкой областей. Ее притоки Фошня, Тим, Труды, Кшень, Олым, Чернава, Воргол, Пальна, Ливенка, собирая воду из родников, ручьев и малых речушек, поят Сосну. При встрече с Доном она уже глубока и раздольна. Общая длина ее от истоков до устья – 302 км,




*Река Ливенка. Начало XX века*

из них 183 приходятся на территорию Орловской области. Площадь бассейна в пределах области – около 8000 кв. километров. Среднегодовой расход воды у г. Ливны 32,2 м<sup>3</sup>/сек (наибольший 871 м<sup>3</sup>/сек, наименьший – 7,96 м<sup>3</sup>/сек. Уровень воды в весеннее половодье у Ливен поднимается в сред-



*Приток Сосны река Кшень в районе села Сергиевского*



*Река Сосна. Вид с Беломестненского моста*

нем на 6-7 метров над летней меженью. В систему реки в пределах области входит 60 речек длиной свыше 60 км.

В старые времена река была полноводной. На ее водах обитали стаи уток, гусей, лебедей, на последних в XIII веке охотились как русские ловчие, так и монгольские сокольники. Река была судоходной, на лодках и стругах до реки Дон возили казакам сукна, порох, свинец, оружие. Как гласит древнее предание, по реке совершал плавание митрополит Московский Алексий во время своего путешествия в Орду.

Обилие воды, многочисленные леса, богатые пушным зверем, разнообразная дичь сделали Пососенье одним из привлекательных уголков Руси. Здесь издревле поселились люди. Свидетельством тому являются сохранившиеся до сих пор остатки древних поселений III-V веков, то есть, тогда, когда развитие земледелия только начиналось. Вблизи реки и сейчас можно увидеть пятна развалов древних землянок, насыщенные кусками глиняной обмазки, угля, крупными обломками керамики. Встречаются и кости животных.

Полноводная река была естественной преградой на пути захватчиков. И выросли на ее берегах крепости Елец, Чернава. Как мы уже писали, в 1586 году на высоком месте у слияния Сосны и Ливенки начал подниматься город Ливны, не раз на Сосне у стен этого города велись переговоры между русскими и татарами...

Сосна - свидетельница многочисленных страданий и слез народа, жившего на ее берегах. Особенно много их было в годы последней войны. Воины мужественно дрались на дальних подступах к столице и не пропустили врага. Многие сложили свои головы на берегах реки. И остались лежать

навечно в братских могилах.

Любили Пососенье многие знаменитости. Бывали здесь А.Фет и И.Тургенев! Подолгу жили И. Бунин и литераторы братья Жемчужниковы. Сосна вспоила на своих водах художника В. Мешкова и композитора Т.Хренникова, писателя М. Пришвина и авиаконструктора Н. Поликарпова.

В минуты отдыха сидел когда-то с удочкой у Адамовой мельницы вблизи Ливен писатель Константин Георгиевич Паустовский. В «Книге странствий» он писал: «Из окна докторского кабинета виднелись такие дали и такие мягкие и округлые взгорья, что даже замирало от взгляда на них сердце. А у подножия этих далей, увалов, оврагов и взгорий широкой /по весне/ лентой протекала под железнодорожный мост река Быстрая Сосна.

Она действительно была быстрая, струистая, несла последние коричневые льдины, шуршала, особенно громко по ночам, и с каждый часом подымалась, качая и затапливая кусты лозняка...»

Есть версия, что Сосна получила себе название потому, что вытекала из-под Сосен. И действительно, богат был лесами ливенский край. В писцовых книгах семнадцатого века упоминаются следующие леса: Красный, Жилевой, Сторожевой, Серболов, Ястребов, Хмелевой, Вязовик, Каменный, Хвощенский, Ровнецкий, Мокрецкий, Кунацкий, - всего 35 лесов и множество дубрав. Особенно ценился Красный лес, который занимал более восьми тысяч гектаров между речками Полевой и Лесной Ливенками.

Освоение земель, пожары, последняя война, а в основном - хищническое истребление - стали причинами исчезновения большинства лесов. Остались лишь названия: Сосновка, Липовчик, Вязовик, Дуб-

ровка, Березовка, Дубрава...

В ливенских лесах в старые времена водились туры и медведи, кабаны, лоси и олени, бобры, охота на которых была ограничена «оброком», как сказано в Приправочной книге 1615 года.

С ростом населения в Пососенье расширялись посевы и сборы зерновых культур. Понадобилась переработка зерна в муку и крупу. Началось строительство водяных мельниц. Это относится к концу XVIII века, когда в России царствовал Петр I. Обязательной принадлежностью мельницы была плотина, поддерживающая нужный уровень реки для подачи воды на водяное колесо. На Сосне и ее притоках в Ливенском уезде было построено десятки мельниц, причем ливенская крупчатка считалась лучшей в России. Наиболее крупной являлась мельница купца Адамова.

До строительства плотин река Сосна была судоходной. Плотины стали препятствием торговли. Вопрос о восстановлении на Сосне судоходства неоднократно поднимался в правительственных учреждениях - главное управление путей сообщения много раз писало об этом в министерство внутренних дел. В Памятной книжке Орловской губернии за 1864 год писалось: «Ежели... р. Сосну сделать судоходною посредством искусственной плотины и очищения ее русла от засорения, то для восточной стороны губернии откроется непосредственное сообщение с Азовским морем, что, без сомнения, будет иметь самые благоприятные последствия для промышленности и торговли того края и сопредельных с ним уездов».

Однако пожелания так и остались на бумаге. Злободневность этого вопроса была снята со строительством железной дороги Верховье-Ливны, Ливны-Мармыжи, а также других близлежащих железных

дорог.

Но продолжим о плотинах. С электрификацией страны количество водяных мельниц стало уменьшаться. Их заменили паровые, дизельные, а затем электрические. Так, на берегу Ливенки в начале нынешней улицы Дзержинского (Новоникольской) работала паровая мельница Пузакова, водяная Майзеля. Ливенский предприниматель Аксенов имел подобную мельницу в Студеном. К началу тридцатых годов двадцатого века в уезде действовали 37 водяных мельниц, а значит было столько же плотин на реках. В сороковые годы они практически исчезли.

Ввиду обмеления Сосны предполагалось неоднократно в довоенные и послевоенные годы перегордить реку. Но планы оставались на бумаге. Все-таки, в 2000 году плотина у Адамовой мельницы была построена. Правда, за рубежом существует твердое убеждение, что строительство плотин нарушает природный баланс и ведет к обмелению рек и затягиванию их илом. В некоторых странах такое строительство запрещается. Нормальный способ сохранения реки - это очистка русла. Но будем пока довольствоваться тем, что есть - плотинной...

Один из видов развлечения, переходящего в культ силы, были кулачные бои, или кулачки. Проходили они по большим религиозным праздникам и не были беспорядочной дракой, а, наоборот, проводились по определенным в каждой местности правилам. Дрались улица - на улицу, стенка - на стенку, слобода - на слободу, деревня - на деревню.

В Ливнах наиболее массовыми были кулачки, устраиваемые между засосенскими (Беломестная, Ламская) и городскими вместе с Егорьевской и Заливенской слободами на льду реки Сосны. Как пишет старший научный сотрудник музея О.Л. Якубсон,

«бой начинался с наступлением ранних зимних сумерек, после завершения домашних работ... Шум и гам стояли над рекой. Разношерстная толпа... с особым усердием выкриками и жестами разжигала азарт бойцов».

Сначала следовало несколько единоборств силачей, причем затравлялись они малышами, затем в бой вступали холостые ребята, за ними шли женатые парни, а в конце степенные мужики. Запрещалось трогать малолеток, наваливаться кучей на одного, сводить личные счеты, драться ногами, бить в «причинное место», в висок. Конечно, идеально бои не проходили, были и изувеченные, и убитые насмерть, но редко. В ходе состязания было много перерывов, которые устраивались не столько для отдыха, сколько для «дозаправки» бойцов. В ливенских баталиях, как правило, побеждали беломестненские, прижимавшие городских и егорьевских к противоположному берегу или обращавшие их в бегство.


Случается, что река Сосна беду приносит. Весной 1970 года она показала свой крутой нрав. Уровень подъема воды был тогда самым высоким в послевоенное время – 770 сантиметров, чуть уступая 1940 году, когда вода в половодье была на отметке 781 сантиметр. А самый большой подъем воды зарегистрирован на отметке 10 метров 7 сантиметров. Тогда река затопила дома в низинах: Каменном карьере, Георгиевской и Беломестной слободах, в деревнях и селах района. Один из старожилов утверждал не зря, рассказывая, что вода доходила до дороги, ведущей от Георгиевской слободы к Кирпичному Броду, то есть там, где сейчас проходит улица Мира. Самое раннее вскрытие реки отмечалось в начале марта, самое позднее – в конце апреля.



*Наводнение на Сосне. Слобода Георгиевская, 1970 год*



*Слобода Беломестная. 1970 год*



*Строительство беломестненского моста. 1963 год*

Шло время, а старый мост так и оставался временной переправой, которая в половодье приходила в негодность, и каждый раз весной наводили новую. Но вот в начале шестидесятых годов прошлого века сюда пришли строители и начали возводить капитальный мост. Работу эту проводили специалисты из мостостроительного поезда №424, около 40 человек. Намывали грунт на подьезды к мосту, откачивали воду из колодцев, чтобы устроить фундаменты под опоры, монтировали пролеты, сваривали, клепали...Из-за нехватки чего-то, то ли средств, то ли материалов, работы затянулись, даже эстрадные юмористы Тарапунька и Штепсель как-то по всесоюзному телевидению язвили по этому поводу, но, как бы то ни было, к 47-й годовщине Октября мост был открыт. Возводился он под руководством начальника мостопоезда Н.Г. Лямина и главного инженера П.Д. Супруна, прораба В.М. Жарко. Работал автокран, бульдозер, земснаряд, насосы. И

всеми этими машинами и механизмами управляли умелые люди.

Наступил день, когда убрали знак, запрещающий движение, перерезали торжественно ленточку, и стал служить труженик из бетона и стали людям. Это произошло 6 ноября 1964 года.

Так называемый «чугунный мост», что у известкового завода, изготовлен не из чугуна, а из крепкой стали и построен в послевоенное время. А первый металлический мост был воздвигнут в 1897 году, о чем свидетельствуют цифры на одном из двух быков. О его существовании напоминают ржавые остатки конструкций, торчащие из воды. А взрывали его дважды. Как рассказывал железнодорожник М.А. Горностаев, первый раз в 1919 году, когда части Красной Армии, отступая из Ливен, решили оторваться от наступающих войск Деникина, для чего и взорвали мост. Но то ли потому, что взрывные подготовительные работы велись в спешке, или от того, что у красных специалисты были неопытные, после грянувшего взрыва многотонная громада вздрогнула, и лишь один край соскочил с катков на опору. Наступавшие быстро поставили ферму на место. Второй раз взорвали в 1941 году, перед оккупацией немцами Ливен.


При подготовке к Курской битве, когда появилась необходимость в переброске по железной дороге войск и техники к месту предстоящих боев, советские саперы соорудили временный деревянный мост метрах в пятидесяти от существовавшего ниже по течению реки. Однажды по нему проезжал, следуя на Курскую дугу, наш прославленный военачальник Г.К. Жуков. Но и эту переправу уничтожила стихия: в весеннее половодье возник затор, и сооружение начало трещать и разрушаться. Солдаты-саперы, не щадя себя, проводили спасательные

работы, которые закончились трагически: несколько человек из них погибли в разбушевавшейся пучине. До середины семидесятых годов их захоронение находилось вблизи моста, но затем прах воинов был перенесен в братскую могилу в городской сад.

В последнее время движение пассажирских и грузовых поездов поубавилось, все больше используется автотранспорт. Но по-прежнему стальной труженик несет на своих плечах поезда, транспортирующие удобрения, горюче-смазочные материалы, уголь, оборудование, пассажиров...

В заключение все-таки вернемся к названию реки Сосны. На этот счет есть разные версии. Так, орловский краевед Н.П. Макаров считает: «Название Сосна не следует объяснять от дерева». В.А. Никонов в «Топографическом словаре» говорит, что основу названия могло составить и ираноязычное название, и финское «созон», что означает болото, грязь. Сейчас в пойме Сосны болот нет, но в древние времена, когда по берегам реки росли дремучие леса, наличие болот и грязи исключить нельзя. Да и в старых письменах сказано: «Пали в Дон одиннадцать рек и все Созоны».

Предлагается такая версия. Есть множество названий рек с окончанием - сна (цна): Сосна, Десна, Другосна (приток реки Жиздры в Калужской области), Тросна (Орловская область). Одни ученые соотносят гидроним цна - (сна) с «тихий». Получается: тесная река, тихая река, так как слово «сос» в унгро-финских языках означает «речка». А слово «соо» - «болото». Сложив слоги «сос» и «сна» («цна»), получаем Соосна (Сосцна). При разговоре получается слово Сосна - тесная речка, тихая речка. Во втором случае - Соосна (Сооцна), в разговорной речи - Сосна - тесное



*Река Сосна. Вид с железнодорожного моста*

болото, тихое болото. Может быть, первый вариант более приемлем.

Будь здорова, милая Сосна. Пусть светлыми будут твои струи и пусть не тронет тебя недобрая рука. Люди придут на твои берега. Ты дашь отдых, и они будут благодарны тебе.



\*\*\*

Много-много разных рек на свете:  
 Дон, Ока, Красивая Меча...  
 А у нас течет Сосна столетья -  
 Не река, а светлая мечта!  
 Сквозь поля струятся твои воды,  
 Над водою - утренний туман.  
 Не забыла, как искали броды  
 Тучи косоглазых басурман?..  
 А теперь твой лик и тих, и светел  
 В обрамлении кудрявых ив.  
 Листьями играя, шепчет ветер  
 Лишь тебе понятные стихи.  
 Отдохнув, журчишь на перекатах,  
 К тихим роцам устремляя путь,  
 В соловьиных омутных раскатах  
 Хочешь хоть на время утонуть.  
 Там, у ближней роци - деревенька,  
 У колодца - старый отчий дом.  
 Было расставание давненько -  
 Путь пролег мой в город, а твой - в Дон..  
 Хоть свиданий место изменилось,  
 Но не встретил чище родника.  
 За красоты, доброту, за милость  
 До земли поклон тебе, река.

## Библиография

- Алферова Г.В. Русские города 16-17 веков. М.1989  
 Бегунова А.И. Путь через века. М. 1988  
 Вернадский В.Г. Начертание русской истории. М. 2002  
 Волков С.П. Ливны. Орел. 1959  
 Гумилев Л.Н. От Руси до России. М.2000  
 Города России, СП. 1914  
 Записки русских путешественников XVI-XVIII в.в. С. 1988  
 Ковалев Ф.В. Ливны. Тула, 1991  
 Неделин В.М. Орел изначальный. Орел. 2001  
 Носов К.С. Русские крепости XIII-XVIII в.в. М.2003  
 Пушкарев С.Г. Обзор русской истории. С.-Петербург. 2002  
 Пясецкий Г.М. Исторические очерки города Ливен и его уезда...1893  
 Пясецкий Г.М. Забытая история Орла. Орел. 1993  
 Соловьев С.М. Иллюстрированная история России. М.1997  
 Торгово-промышленный календарь «Вся Россия». Издание А.С. Суворина. СП. 1899  
 Юзефович Л.А. Как в посольских обычаях ведете. М.1998  
 Краткий энциклопедический словарь. Москва. 1988  
 Использованы материалы газет «Орловская правда», «Просторы России», «Орловский вестник», «Центральная Россия», «Вече», «Историческая газета», «Знамя Ленина», «Пахарь», «Свободный пахарь», «Светоч», журнала «Родина», альманахов «Наше наследие», «На берегах Быстрой Сосны», ливенского краеведческого музея, рукописные воспоминания С.П.



Волкова, И.К. Бородина, материалы московского исторического музея, музея истории России, орловского и ливенского архивов, а также фотографии Ю. Рыкова, И. Анисимова, О. Тупикина, А. Бологова, Л. Тучнина.

<b>Вступление</b> .....	5
<b>Отсюда наше начало</b> .....	7
<b>Улицы</b>	
Главная улица .....	18
Улица Карла Маркса .....	34
Улица Горького .....	40
Улица Дружбы народов .....	54
Улица Пушкина .....	61
Улица Орджоникидзе .....	71
Улица Дзержинского .....	76
Улица Свердлова .....	78
Улица Мира .....	82
Улица Октябрьская .....	86
<b>Мысовая часть города</b> .....	88
<b>Улицы имени революционеров</b> .....	110
Улица Щербакова .....	110
Улица Селитренникова .....	112
Улица Денисова .....	114
<b>Улицы имени ливенцев - Героев Советского Союза</b>	
Улица Бахтина .....	116
Улица Быкова .....	117
Улица Красова .....	118
Улица Павлова .....	119
Улица Редькина .....	120
Улица Селищева .....	121
<b>Улицы имени славных воинов</b>	
Улица Городнянского .....	122
Улица Костенко .....	123
Улица Аникушкина .....	123
Улица Любушкина .....	124
Улица Пухова .....	125
Улица Тюленина .....	126

Улица Лизы Чайкиной .....	126
Улица Челпанова .....	127
Улица 6-й гвардейской дивизии .....	127
<b>Улицы имени космонавтов .....</b>	<b>128</b>
Улица Гагарина .....	129
Улица Титова .....	129
Улица Комарова .....	130
Улица Беляева .....	130
Улица Леонова .....	131
<b>Улицы имени революционных деятелей</b>	
Улица Кирова .....	131
Улица Фрунзе .....	133
Улица Шмидта .....	134
<b>Улицы имени выдающихся людей</b>	
Улица Поликарпова .....	135
Улица Чкалова .....	137
Улица Баженова .....	138
Улица Хохлова .....	139
Улица Тимирязева .....	140
<b>Улицы имени писателей и поэтов</b>	
Улица Лермонтова .....	141
Улица Некрасова .....	142
Улица Тургенева .....	142
Улица Лескова .....	143
Улица Маяковского .....	143
Улица Гайдара .....	144
<b>Улицы имени воинов-интернационалистов</b>	
Улица Губанова .....	146
Улица Геннадия Дорофеева .....	146
Улица Капитана Филиппова .....	147
Улица Лейтенанта Шебанова .....	149
<b>Слободы .....</b>	<b>151</b>
Стрелецкая слобода .....	152

Казачьи слободы .....	156
Егорьевская (Георгиевская) слобода .....	158
Заливенская слобода .....	160
Казачья слобода .....	162
Беломестная слобода .....	163
Черкасская слобода .....	169
Пушкарская слобода .....	171
Ямская слобода .....	174
Объездная дорога .....	177
<b>Река Сосна .....</b>	<b>179</b>

**Геннадий Витальевич Рыжкин**

**Ливенские улицы**

Компьютерная верстка – Владимир Барабанов

Сдано в набор 13.12.2006г.

Подписано в печать 06.03.2007г.

Бумага офсетная 65г/м<sup>2</sup>

Формат 60x84 1/16

Условных печатных листов 13.49

Печать офсетная. Тираж 200 экз.

г. Ливны, ул. Ленина, д.5.

Заказ № 460