

2,967  
60



Лауреат Всероссийского творческого конкурса «Патриот России» Геннадий Рыжкин выпустил в разные годы 12 сборников стихов и 14 краеведческих книг.

Г. РЫЖКИН



*Что в имени твоём*  
(ливенская топонимика)



Г. РЫЖКИН

***Что в имени  
твоём***

(ливенская топонимика)

2011

Издана за счёт средств автора

Рыжкин Г.В.

Что в имени твоём (ливенская топонимика), 2011, с.32,  
Илл.

Автор в популярной форме излагает происхождение и значение 135 названий городов, рек, улиц и слобод, сёл и деревень Орловской области, Ливен и Ливенского района.

Адресована учащимся, студентам, преподавателям, всем интересующимся историей родного края.

© Рыжкин Г.В.

© Дизайн автора

© Фото автора, Тучнина Л.М.

Компьютерная вёрстка - В. Барабанов,

Тираж 100 экз.

«Центр оперативной информации»

г. Ливны, ул Капитана Филиппова, 60-а.



*Уважаемый читатель!*

**Н**а территории нынешней Орловщины проживали разные народы. Более двух тысяч лет назад - скифы-сарматы, говорившие на иранских языках. Во втором веке нашей эры в придонских степях появились аланы, они говорили также на иранских языках. В IV веке в Придонье пришли тюрки-гунны. Позднее здесь могли быть болгары, угрофинские племена, балты, хазары. Потом началась колонизация этих земель славянами. Киевское, Черниговское и Рязанское княжества воевали с половецкими ханами. В XIII веке в наших краях появились орды Батыя, поочередно уничтожившие русские княжества.

Перечисленные предшественники русских полностью не уходили отсюда, кто-то оставался, ассимилировался с новыми поселенцами. Поэтому у нас так много топонимов разных народов.

Топоним – это имя, название населённого пункта, реки, улицы, местечка. Сколько их! Ямская слобода, Карабах, Труды, Одноличка...Мы привыкли к этим словам, но иногда вдумываемся: откуда они, что означают? Вот мы и решили в этой небольшой книжечке ответить на эти вопросы. Использовали разные материалы: книги историков и краеведов, свидетельства старожилов Ливен. И поверьте, это непростое дело – установить происхождение имени, ведь многие из названий уходят в глубь времён. А почему так, а не иначе именовали наши предки свои сёла, деревни, речки, мы можем только строить предположения. Но как бы то ни было, название давалось по тому, что было необходимо человеку и использовался признак, который в тот момент считался самым характерным и важным.

И последнее. Эта работа не историческое исследование, она не содержит в себе сенсационных открытий, но, думается, может вызвать интерес у читателя, и если это случится, то автор будет считать свою задачу выполненной.

*Геннадий Рыжкин*





## ГОРОДА

*Ливны – город гармоней  
И доблестной славы.  
Дремлют уголки слобод  
У разлива реки*

**Л**ивны. Название город получил по имени реки Ливны (Ливенки), при впадении которой в реку Сосну он образован. Это делалось часто на Руси: Москва стоит на одноимённой реке, Воронеж – также. Елец – на реке Ельчик, Орёл – на Орлике (Орлее), Тула – на Тулице и т.д.

**Орёл.** Существует легенда, что город получил название от могущественной птицы. Дескать, пришли первые строители, сели под дубом, а с его ветвей слетел орёл, вот и решили



Ливны, начало XX века



Въезд в Ливны с восточной стороны

назвать город его именем. Но, как говорят профессионалы, это не так. Город вырос на реке Орлее. В летописях её зовут и Орель, и Ерель, и Угол-река. В Ипатьевской летописи сказано: «Ерель Русь зовёт угол». То есть – это название не русское. В тюркских языках есть созвучное слово «алры» – угол, разветвление, развилок реки.

**Мценск.** Название по реке Мецна. Второй слог Цна в древнерусском языке означает тесный, т.е. «тесная река», в балтийских языках тихий – «тихая река».

**Колпна.** Стоит на реке Колпёнке. Есть в древних языках слово колпь – самка лебедя, вид цапли. Очень удобное предположение, что посёлок получил имя от названия реки.





## УЛИЦЫ ЛИВЕН

**Аникушкина.** Аникушкин Фёдор Георгиевич – полковник, командир 129-й отдельной танковой бригады, оборонявшей подступы к Ливнам в 1942 году.

**Баженова.** Баженов Пётр Саввич (1885-1964), врач. Основположник ливенской медицины в советское время.

**Бахтина Александра.** Раньше называлась Подгорной. Бахтин Александр Егорович (1918-1944), уроженец с. Казанское. 10.01.44 года получил звание Героя Советского Союза за то, что «обеспечил успех частей дивизии в бою за форсирование Днепра».

**Беляева.** Беляев Павел Иванович (1925-1970), полковник, Герой Советского Союза. Космонавт, совершивший вместе с А.А. Леоновым в марте 1965 года полёт на корабле «Восход-2»

**Быкова.** Быков Иван Михайлович (1911-1943), уроженец села Троицкого. 2 июня 1942 года удостоен звания Героя Советского Союза за то, что под Харьковом он «лично вывел из строя несколько танков, будучи ранен, не покинул поля боя».

**Геннадия Дорофеева.** Дорофеев Геннадий Юрьевич (1968-1988), родился в Ливнах. 21 сентября 1988 года, воюя в Афганистане, погиб в бою, отражая нападение противника.

**Гагарина.** Гагарин Юрий Алексеевич (1934-1968), первый космонавт, полковник, Герой Советского Союза. 12 апреля 1961 года совершил космический полёт на корабле «Восток».

**Гайдара.** Гайдар Аркадий Петрович (1909-1941). Советский писатель, один из основоположников отечественной детской литературы.

**6-й гвардейской дивизии.** 6-я гвардейская дивизия. Её предшественницей была 120-я стрелковая дивизия, сформированная на базе 18-го стрелкового полка, расквартирован-

ного до 1941 года в Ливнах. Переименована в 6-ю гвардейскую в сентябре 1941 года за бои под Ельней.

**Городнянского.** Городнянский Авкентий Михайлович (1896-1942). Являясь командиром 13-й армии, в ноябре-декабре 1941 года освобождал Ливны и район.

**Губанова.** Губанов Александр Сергеевич (1965-1981), родился в д. Губаново. Погиб в бою в ущелье Панджер (Афганистан) 7 сентября 1984 года.

**Редькина.** Редькин Дмитрий Григорьевич (1915-1944), родился в д. Паниковец. Погиб в бою 2 февраля 1944 года, бросившись в проход через заминированный участок и проложив дорогу своим товарищам. 23 июля 1944 года удостоен звания Героя Советского Союза.

**25 декабря.** В этот день в 1941 году Ливны были освобождены от немецко-фашистских захватчиков.

**Денисова.** Денисов Диомид Иванович (1874-1923), уроженец Ливен, один из активных участников установления власти Советов в нашем городе.

**Дзержинского.** Дзержинский Феликс Эдмундович (1877-1926), соратник Ленина, председатель Всероссийской чрезвычайной комиссии (ВЧК).

**Елецкая.** Елец (1146 г.) – районный центр Липецкой области, улица лежит вдоль дороги, ведущей в этот город.

**Заливенская.** Были в Ливнах Заливенские казачьи слободы.

37 6 1 Ливны

Баженова улица.



ул. Казанская, нач. XX в.



ул. К. Маркса, 2008 г.

**Карла Маркса.** Носила название Казанская – по имени одноимённой церкви на этой улице. С 1918 года переименована в улицу Карла Маркса – основоположника научного коммунизма.

**8 марта.** 8 марта – международный женский день.

**9 мая.** 9 мая – день Победы советского народа в Великой Отечественной войне 1941-45 г.г.



ул. Капитана Филиппова, 1989 г.

**Капитана Филиппова.** Раньше называлась Пушкарной, так как лежала вблизи Пушкарной слободы, в месте дислокации пушкарей – воинских людей. С 1990 года носит имя Олега Николаевича Филиппова (1957-1984), офицера Советской армии, погибшего 19 июня 1984 года в Афганистане.

**Кирова.** Раньше называлась Кладбищенской, так как по правую сторону улицы размещалось кладбище (ныне здесь пл. №1 «ГМС Насосы»). Киров Сергей Миронович (1886-1934), советский государственный и партийный деятель, любимец большевистской партии.



ул. Кирова, 2008 г.

**Кобринская.** Кобрин – город в Беларуси, побратим города Ливны.

**Комарова.** Комаров Владимир Михайлович (1927-1967), полковник, дважды Герой Советского Союза, погиб в апреле 1967 года при испытании космического корабля «Союз».


**Комсомольская.** Названа в честь Комсомола (коммунистический союз молодёжи), молодёжной организации в советское время.

**Костенко.** (Раньше 1-я Кольцевая). Костенко Фёдор Яковлевич (1896-1942), генерал-лейтенант. Группа войск под его командованием в декабре 1941 года прошла по тылам не-





ул. Соборная, нач. XX в.



ул. Ленина, 2008 г.

мецко-фашистских войск между Ливнами и Ельцом, обеспечив тем самым более скорое освобождение Ливен.

**Красова.** Когда-то называлась Речная. Красов Виктор

Никитович (1914-1944), родился в г. Ливны, заместитель командира танковой дивизии. Обеспечил выполнение задания подразделением, 23 сентября 1944 года удостоен звания Героя Советского Союза посмертно.

**Лизы Чайкиной.** Чайкина Елизавета Ивановна (1918-1941), Герой Советского Союза, отважная партизанка Великой Отечественной войны. Погибла в ноябре 1941 года.

**Ленина.** В разное время называлась Торговой, Московской, Никольской. Перед 1917 годом именовалась Соборной по Троицкому собору, стоявшему на этой улице. В 1918 году переименована в Советскую в честь установления власти Советов. Ныне носит имя Владимира Ильича Ленина (1870-1924), создателя СССР.

**Леонова.** Леонов Алексей Архипович (род. в 1934 г.), генерал-майор, дважды Герой Советского Союза, лётчик-космонавт, дважды выходил в открытый космос.

**Липовецкая.** Липовец – село в Ливенском районе.

**Лейтенанта Шебанова.** Шебанов Олег Леонидович (1964-1986), родился в Ливнах. Погиб в Афганистане 25 сентября 1986 года.

**Любушкина.** Любушкин Иван Тимофеевич (1920-1942), Герой Советского Союза. Танкист, самоотверженно сражался с врагом под Ливнами в районе Дубровки-Жерновки, погиб в бою в июле 1942 года.

**Максима Горького.** Называлась Георгиевской, Никольской в честь церкви Св. Георгия, Николы Чудотворца, располагавшихся на этой улице. Носит имя Максима Горького (1868-1936), великого пролетарского писателя.

**Маяковского.** Маяковский Владимир Владимирович (1893-1930). И.В. Сталин назвал его «талантливейшим поэтом нашей эпохи».

**Моногаровская.** Моногарово – деревня в Ливенском районе.

**Насосная.** Насосный завод (1951 г.) в 1963 году вошёл в состав ПО «Ливгидромаш» (ныне ГМС Насосы). На этой улице проживали в основном работники насосного завода.

**Некрасова.** Некрасов Николай Алексеевич (1821-1877/78), русский поэт.


**Одноличка.** Так называли улицы с «одним лицом», т.е. дома на них располагались только с одной стороны.



ул. Никольская, нач. XX в.

**Октябрьская.** Названа в честь Октябрьской революции, произошедшей 25 октября (по старому стилю), 7 ноября (по новому) 1917 года.

**Орджоникидзе.** Называлась Привокзальной, новое название получила в честь Орджоникидзе Георгия Константино-



ул. Орджоникидзе, вокзал, 2008 г.

вича (1886-1937), революционного деятеля, наркома тяжелой промышленности СССР.


**Павлова.** Входила в состав Курской улицы. Павлов Михаил Никитович (1919-1944), уроженец д. Липовец, штурман бомбардировочной авиации, Герой Советского Союза. Погиб в 1944 году.

**Первомайская.** Названа в честь праздника 1 мая – дня международной солидарности трудящихся.

**Пересыханская.** Пересыханка – ручей, когда-то впадавший в р. Сосна. Теперь превратился в овраг.

**Пионерская.** Носит название в честь детской пионерской организации, образованной в советское время.

**Победы.** Названа в ознаменование победы советского народа в Великой Отечественной войне 1941-45 г.г.



**Покровская.** Покровская – была слобода в Заливенке, с церковью Покрова Пресвятой Богородицы.

**Поликарпова.** Ранее называлась Староникольской в честь церкви Старая Никола, стоявшей на этой улице, потом – Садовой. Переименована в честь Николая Николаевича Поликарпова (1892-1944), уроженца села Калинино (Георгиевское на Сосне), выдающегося отечественного авиаконструктора, Героя Социалистического Труда.

**Пухова.** Входила в состав ул. Поликарпова, 2008 г. 2-й Курской улицы. Пухов Николай Павлович (1895-

1958), генерал-полковник, Герой Советского Союза. С января 1942 года командующий 13-й армией, оборонявшей и освобождавшей Ливенский район.

**Пушкарская.** Улица в Пушкарской слободе, населяли которую пушкары – воинские люди.

**Пушкина.** Ранее называлась Красная, переименована в 1937 году в честь Александра Сергеевича Пушкина (1799-1837), великого русского поэта.





Пушкарь

ца деревни Редькино, Героя Советского Союза, командира 238-го гвардейского пехотного полка.

Сергея Булгакова площадь. Названа в честь Сергея Николаевича Булгакова (1871-1944), русского философа и богослова, уроженца г. Ливны.

Сергея Тюленина. Тюленин Сергей Гаврилович (1925-1943), уроженец Новосильского района Орловской области. Герой Советского Союза, славный партизан Великой Отечественной войны, казнён немцами в 1943 году.

Свердлова. Именовалась Елецкой. Свердлов Яков Михайлович, активный участник революционных событий, соратник В.И. Ленина.

Селитренникова. Селитренников Иван Данилович (1896-1918), активный участник установления советской власти в Ливнах. Убит мятежниками в августе 1918 года.

Селищева. Называлась Парковой. Поменяла название в честь Тимофея Ильича Селищева (1904-1945), уроженца



ул. Красная, нач. XX в.

Серболовская. Серболовка – речка, приток реки Ливенки.




Стрелец

Стрелецкая. Стоит на месте Стрелецкой слободы, места проживания стрельцов, пехотинцев русской армии.

Тимирязева. Тимирязев Климентий Аркадьевич (1843-1920), великий русский учёный-естествоиспытатель.

Титова. Титов Герман Степанович (1935-2000), генерал-лейтенант, Герой Советского Союза, в августе 1961 года совершил второй космический полёт на корабле «Восток-2».

Тургенева. Тургенев Иван Сергеевич (1818-1883), выдающийся русский писатель, уроже-



ул. Свердлова, 1990 год

нец Орловщины.

Успенская. Успенское – село в Ливенском районе, ещё ранее – Успенская слобода в Заливенке, населённая служилыми воинскими людьми – казаками.

Фрунзе. Фрунзе Михаил Васильевич (1885-1925), рево-



ул. Титова, 2008 г.

люционер, советский государственный и военный деятель. Бывал в Ливнах в 1903 году.

Хохлова. Носила название Полевая. Хохлов Рем Викторович (1926-1977), родился в Ливнах, учёный, академик.

Челпанова. Ранее входила в состав Воронежской улицы. Челпанов Василий Николаевич (1915-1941), лётчик, Герой Советского Союза, воевал в ливенском небе, погиб под селом Крутое, похоронен в Ливнах.

Черкасская. Черкасская слобода была населена черкасскими казаками, переселенцами с Украины в 17 веке.

Чернавская. Чернава – центр княжества в древности, крепость в 16 веке, теперь село в Липецкой области на дороге Ливны-Елец.


Чкалова. Чкалов Валерий Павлович (1904-1939), лётчик-испытатель, Герой Советского Союза, погиб в 1938 году при испытании самолёта-истребителя конструктора Н.Н. Поликарпова.

Шмидта. Ранее называлась Ярмарочной, так как рядом располагалась площадь, на которой устраивались ярмарки. Шмидт Пётр Петрович (1867-1906), лейтенант Черноморского флота, руководитель восстания на крейсере «Очаков» во время первой русской революции. По решению суда каз-

нён в 1906 году.


Щербакова. Щербаков Андрей Филимонович (1821-1909), родился в слободе Георгиевской, активный участник первой русской революции в Донбассе. По решению суда казнён в 1909 году.

Ямская. Лежит на месте Ямской слободы, в которой в старое время проживали ямщики, перевозчики пассажиров, грузов, почты.



Ямщик





## СЛОБОДЫ

Стрелецкая. (см. стр.15)

Георгиевская (Егорьевская). Получила имя от церкви Страстотерпца Христова Георгия в конце 16 века, когда слобода располагалась между Пересыханкой и кремлём (малым острогом).



Слобода Георгиевская. Наводнение, 1970 год

Заливенская. За рекой Ливенкой были две слободы казаков: Покровская и Успенская.

Казацкая. Название получила от казаков, населявших слободу.

Беломестная. Слог бел (белый) имел в русском языке значения: вольный, освобождённый от податей. В слободе проживали казаки, освобождённые от податей (налогов), так как первые встречали удары захватчиков.



Заливенская слобода, нач. XX века



Казак

Черкасская. Слободу с 1630 года стали заселять черкасы – малороссийские казаки с Украины, притесняемые поляками.

Пушкарская. (см. стр. 13)

Ямская. (см. стр.17)








## СЕЛЬСКИЕ ПОСЕЛЕНИЯ

**Алдобаевка.** (Алтабаевка, Орехово Озеро). В переводе с тюркского алда – знатный, бай – богач, получается знатный богач. По другой версии – ал - бери, тогда получается берущий богач. В связи с этим родилась легенда, что здесь проживал сборщик дани в период татарского ига, что вполне возможно.

**Апушкино.** Владел деревней А.Н. Апушкин, предводитель дворянства Ливенского уезда в начале 19 века.

**Бараново.** Называлось ранее Покровское – по церкви Покрова Пресвятой Богородицы.

**Барково.** (Михайловка). Ещё в 19 веке писали, что здесь земля помещика Баркова.



За околицей д. Барково, 1995 г.

**Безодное.** Безодня – крутой склон.

**Важжова.** Во время набегов крымских татар и существования сторожевых постов на пограничье были особые люди – вожи, проводники, знающие путь в степи. Может быть, название деревни произошло от этого слова.

**Вахново.** В переписной книге 17 века называется Вахнева – по-видимому, по фамилии первого помещика.

**Введенское.** По церкви Введения Пресвятой Богородицы.

*В садах утонуло село  
В полях за озером Блынским.  
Имя навеки свое  
Дал ему князь Воротынский.*

**Воротынск.** Основная версия: вотчина князей Воротынских.

**Гранкино.** Грань – край, рубеж, межевой знак.

**Грачёв Верх, Овечий Верх.** Верхом на Орловщине зовут овраг. Грачёв, вероятно, первый поселенец.

**Гремячий Колодезь, Парный Колодезь.** Колодезь – ручей в балке, овраге, не имеющий постоянного стока.

**Грязцы.** Форма от слова грязь – болото, топь.

**Демидово.** Именовалось когда-то, как Речица, Верхняя Покровская, Покровское – по названию церкви. Можно предположить, что последнее название – по фамилии жителей.



Церковь в с. Калинино, 1989 год

**Жерино.** Первоначально называлось Дмитриевское – по сельской церкви. Нынешнее название – видимо, от ручья Жерновчик, а может быть, от тюркского слова, означаемое как место, просматриваемое издали.

**Жилёво.** Рядом – лес Жилевой.

**Калинино.** Ранее называлось Егорьевское, потом – Георгиевское на Сосне по церкви Святого Великомученика Георгия. Нынешнее название получило, видимо, по распространённой здесь фамилии.

**Каменево.** В пойме протекающей здесь Серболовки много обнажений камня, который используется в хозяйстве.

**Костромитино.** Владели помещики Костромитины.

**Крутое.** Вероятно, названо по крутым берегам в пойме реки Труды.




Село Крутое, 1990 г.

*Через большак – Кунач, -  
Видел многое в жизни,  
Свою красоту не прячь,  
Станешь милей и ближе.*

**Кунач.** В тюркских языках слово кунач означает друг, гость.

**Лютое.** Называлось когда-то Плотовая. Последнее назва-



Село Речица,  
возрожденный храм

Редькина. Одна из версий – по фамилии первого поселенца.

*Знакомой тропой иду.  
Там, где стеною пшеница,  
Живёт в труде и ладу  
Село у реки –Речица.*

**Речица.** Село получило название по имени протекающей здесь речки Речицы, впадающей в Сосну.

**Сергиевское.** Носила имя Голицыно, по фамилии князя Голицына, получившего здесь землю в конце 17 века за литовские походы. Последнее название – по церкви Святого Сергия Радонежского

*Уже отцвела сирень  
Белым пожаром броско,  
Идут из всех деревень  
К святому ключу в Сосновку.*

**Сосновка.** Первое название Святина, потом – Святицкое, Святое – вероятно, по святому источнику, бьющему здесь вблизи реки Сосны. После 1917 года переименовано в Сталино, затем – в Сосновку.

**Теличье.** Звали когда-то и Телечья, и Телячья. Существу-



Село Сергиевское, 1990 г.


ет легенда, что во время татаро-монгольского ига здесь собирали дань – скот.

Троицкое. Называлось село когда-то Бородинкой, Кудиновой. Последнее имя – по церкви Трёх Святителей.

Успенское. (Галичье). Село основали переселенцы Заливской Успенской казачьей слободы в конце 18 века. Сло-



Село Теличье, 1989 г.



Церковь в с. Троицкое,  
1990 г.

бода получила название от церкви Успения Пресвятой Богородицы.

Хмелевая. Рядом – Хмелевой ручей.

Шлях. Путь, дорога. Здесь проходил Муравский шлях, по которому татары двигались на Русь.

Юрты Ливенские.  
Юрты Нижнежерновские. Первая деревня на реке Любовше, вторая – на реке Липовец. Слово юрт в переводе с тюркских языков имеет разные значения: дом, двор, усадьба, местожительство, что свидетельствует о пребывании здесь татар.







## РЕКИ

**Дон.** Дон – иранский топоним, переводится – река, входит в названия и других рек: Дунай (Дон ай) – великая река, Днепр (Дон Апр) – глубокая река, Днестр (Дон Истор) – стремительная река. В Дон впадает река Сосна.

**Ока.** Наибольшее распространение получила гипотеза о происхождении этого названия из балтийских языков, в которых слово акм означает водное пространство, ключ. Ока протекает через Орёл.

**Красивая Меча.** Слово меча в древнерусском языке означает медведица, а мечек – медведь. Местность по течению этой реки в древности была густо покрыта лесами, и медведи там, видимо, водились. Река в северной части Орловской области.

**Чернава.** Окончание на языке коми означает река, чер – приток реки. Народ коми проживал в наших краях в древности. Протекает у восточной границы Ливенского района.

**Фошня.** Слово трансформируется в слово вашен. Ва – вода (на индо-европейских языках), шеен – обильный (тюркские языки).

Как говорят учёные, во время переселения народов люди не понимали название, данное предшественниками, и давали своё. Вот и получалось двойное название.

**Жерихань.** Жере – река (язык коми), хань (иранское слово, означает также река). Может являться свидетельством, что на смену иранским народам сюда пришли коми.


**Синковец.** Приток реки Труды. Син – ключ (с угро-финского), ков – промоина (с тюркских).

**Кшень.** Первая версия. В переводе с тюркского кы – река, шеен – обильный. Получается кышень – обильная река. Второе предположение: в угро-финских языках кшень – малый, маленький.

*Может, есть и красивей реки –  
Пред тобой шапку сниму:  
При рожденьи дала навеки  
Имя городу моему.*

**Ливенка.** Когда-то называлась Ливна. В новгородских грамотах слово лыва означает охотничье место. Учитывая, что местность была залесена и водились звери, это предположение о происхождении названия со счетов сбрасывать нельзя. Другая версия. Название произошло от племени ливов, проживавших когда-то здесь, а может, от древнерусского слова лывина – лес на болоте или от слова лива, означающего влага (вода).

Ливны. Берег реки Ливенки



Речка Ливенка, нач. XX в.

**Олым.** На старых картах — Алым, Олом. В монгольском языке есть слово олом – брод, переправа. Как версию можно принять, так как через реку проходили шляхи Муравский, Изюмский, Кальмиусский. У тюрков олом – превосходное место.

**Сосна.** Есть множество рек с окончанием сна (цна). Например, Десна, Тросна, Мецна, Цна, Другусна и, наконец, Со-



Река Сосна в районе сл. Беломестной

сна. Одни историки соотносят слог сна (сна) с древним русским словом тесный, другие – с балтийским – тихий. Слово сос в угро-финских языках означает - речка. Получается Соссна – тесная (тихая речка).


Другая версия. В старых письменных документах сказано: «Пали в Дон одиннадцать рек – все Созоны. Созон (Сэдзен) в иранских языках означает болотистый. Если принять версию, то можно сказать, что во времена проживания здесь иранских народов берега реки были заболочены.

**Труды.** Краевед Ф.В. Ковалёв приводил красивую легенду о происхождении названия этой реки. На ней татарское войско разбило на льду реки. После боя лёд тронулся, и добыча вместе с завоевателями ушла под воду. Князь не разрешил дружинникам поднимать добро.

- Это речке за труды, - сказал он.

Так и стали реку называть Труды.

Но всё значительно прозаичнее. Есть немало рек, имеющих в названии корень руд. Это иранское слово означает река. Произносить славянами слово труды проще, чем труд.



Река Труды в районе с. Крутого. 1990 г.

Вот и укоренилось нынешнее название.

**Тим.** Есть легенда, что народ, проживавший на реке, был замучен и забит. И тогда житель Тимка ушёл с братвою в леса, чтобы оттуда восстановить справедливость. Но его изловили и отправили на плаху, а селение сожгли. Вот и назвали именем Тимки и село, и реку. Но обстоит всё иначе. Есть в тюркских языках слово тамур – железо и Тимур – имя грозного воина, первое слово можно соотнести с названием – здесь имеются залежи железных руд, иногда даже выходящих на поверхность. И сокращённое имя Тимур могла получить река, так как, делая походы на Русь, тюркские воины переходили эту реку и останавливались по берегам на отдых.





## МЕСТНЫЕ ТОПОНИМЫ

**Блынское озеро.** В начале семидесятых годов в Ливнах первым секретарём горкома начал работать Александр Степанович Блынский, личность яркая, инициативная. При нём за городом у Ямского леса началась «великая стройка» - обмелевшую Ливенку Лесную стали перегораживать плотиной. Два года заполнялась водой образовавшаяся чаша, водоём был зарыблен. А так как Блынский был организатором и активным участником этого дела, прозвал народ озеро его именем.



Ложе будущего озера Блынского. 1970 год.

**Карабах.** В конце восьмидесятых годов прошлого века стала ощущаться нехватка земли для дачных участков. Тогда отвели большую площадь на горе за «чугунным» мостом, многие горожане получили здесь участки, и закипела рабо-

та. Добираться туда было не так легко, нужно было миновать мост через Сосну, а потом подняться на одну гору к железной дороге, потом – на вторую. Не один пот проливали дачники. В это время происходили большие события на границе между Азербайджаном и Арменией в Нагорном Карабахе. Дело дошло до войны. Трудно было и там, и здесь. Вот и «окрестили» территорию дач Карабахом.

**Каторган.** Наиболее реальная версия: дома стоят на горе. Чтобы подняться в город, нужно преодолеть большой подъём, и чтобы выйти на Воробьевку, нужно немало потрудиться. Это была настоящая каторга для жителей этого местечка, вот и назвали его каторганом.

**Лягушатник.** Так называют жители заводского микрорайона дом под № 34 на улице Денисова и вот почему. Когда-то, в конце шестидесятых годов прошлого века, это был единственный четырёхэтажный дом, стоящий на поле, где сажали картошку. А за домом ближе к реке Сосне стояли небольшие рукотворные озера-котлованы песчаного карьера, заросшие осокой и тростником. Лягушек в них водилось — пропасть, по вечерам они открывали свои концерты, оглашая округу своим криком. Поэтому и стали называть дом лягушатником.



### Использованная литература

- Барabanов В. Якубсон О. Ливенский край – частица земли русской, Орёл, 2007.  
Мурзаев Э.М. Словарь народных географических терминов, М. 1984.  
Наше наследие, альманах, 2001 г.  
Рыжкин Г.В. Ливенские дали, Орёл, 2000.  
Рыжкин Г.В. Страницы ливенской жизни. Орёл, 1996  
Смолицкая Г.П. Занимательная топонимика, М. 1990 г.



## Произведения Г.В. Рыжкина

### *Историко-краеведческие книги*

- Страницы ливенской жизни, 1996, Орел, 176 с.  
Ливенские были, 1997, Орел, 238 с.  
Ливенские дали, 2000, Орел, 455 с.  
В зареве грозовом, 2005, Ливны, 214 с.  
Ливенская старина, 2005, Ливны, 402 с.  
Ливенское краеведение, 2006, Ливны, 102 с.  
Ливенские улицы, 2007, Ливны, 199 с.  
Ливны на старых открытках, 2008, Ливны, 74 с.  
Гордость ливенского края, 2008, Ливны, 377 с.  
Люди и судьбы, 2008, Ливны, 156 с.  
Ливенская крепость, Ливны, 2011, 40 с.  
Ливенская родословная., 2011, Орел, 407 с.  
Ливенские просторы, 2011, Ливны, 28 с.  
Что в имени твоём (ливенская топонимика), 2011, Ливны, 32 с.

### *Поэтические сборники*

- Малая родина, 1999, Орел, 35 с.  
Зори над Сосной, 2002, Орел, 88 с.  
Польнная земля, 2004, Ливны, 36 с.  
Перекрестки, 2006, Ливны, 99 с.  
Красная роса, 2008, Ливны, 56 с.  
Речка Ливенка, 2009, Ливны, 70 с.  
Земля отцов, 2010, Ливны, 144 с.  
Победа, 2010, Ливны, 48 с.  
В дороге, 2010, Ливны, 48 с.  
Город тихий, город светлый, 2011, Ливны, 36 с.  
Бабочка, 2011, Ливны, 36 с.  
Орел и серп, 2011, Ливны, 40 с.

### *Коллективные выпуски*

- Говорят дети войны, 2000, Орел,  
Пейзажи милые России, 2000, Орел.  
Призвание – машиностроитель, 2004, Орел.  
Добром платите щедро за добро... 2004, Москва.  
Наше наследие, 2003, Ливны.  
На берегах Быстрой Сосны, 2008, Ливны.  
Ливны, карта-схема, 1998, Тула, .  
Ливенский район, карта-схема, 1999, Тула .  
Ливны во все века дивны, набор открыток, 1999, Тула .  
Ливны, карта-схема, 2009, Орел.

### *Готовятся к изданию*

- Ливны вчера и сегодня, 100 с.  
Есть в России завод, 100 с.  
История ливенского края, 2 т., 1000 с.

*Реализация – в книжных магазинах г. Ливны.*