

A: 1267
110



Об авторе

Геннадий Витальевич Рыжкин живет и работает в Липках, член Союза журналистов РФ. Он автор 19 краеведческих книг и 13 сборников стихов. Лауреат Всероссийского конкурса «Патриот России».

Геннадий Рыжкин


Ливенские улицы



Геннадий Рыжкин

Ливенские улицы

Издание второе



2012

Издана за счет средств автора

Рыжкин Г.В.
Ливенские улицы
2012, с.84, илл.

В настоящей книге дается родословная первых ливенских улиц, объясняется происхождение названий, рассказывается об их достопримечательностях. Адресована широкому кругу читателей.

На титульном листе слева — старый герб города Ливны, утвержденный 16 августа 1781 года, справа — современный герб, утвержденный постановлением Ливенского городского совета народных депутатов 26 мая 2005 года.

Использованы фотографии О.П. Тупикина, Л.М. Тучнина, автора.

Компьютерная верстка В. Барабанов

© Рыжкин Г.В. 2012

© Художественное оформление автора

Использование материалов для публикации — с разрешения автора.



Отсюда наше начало

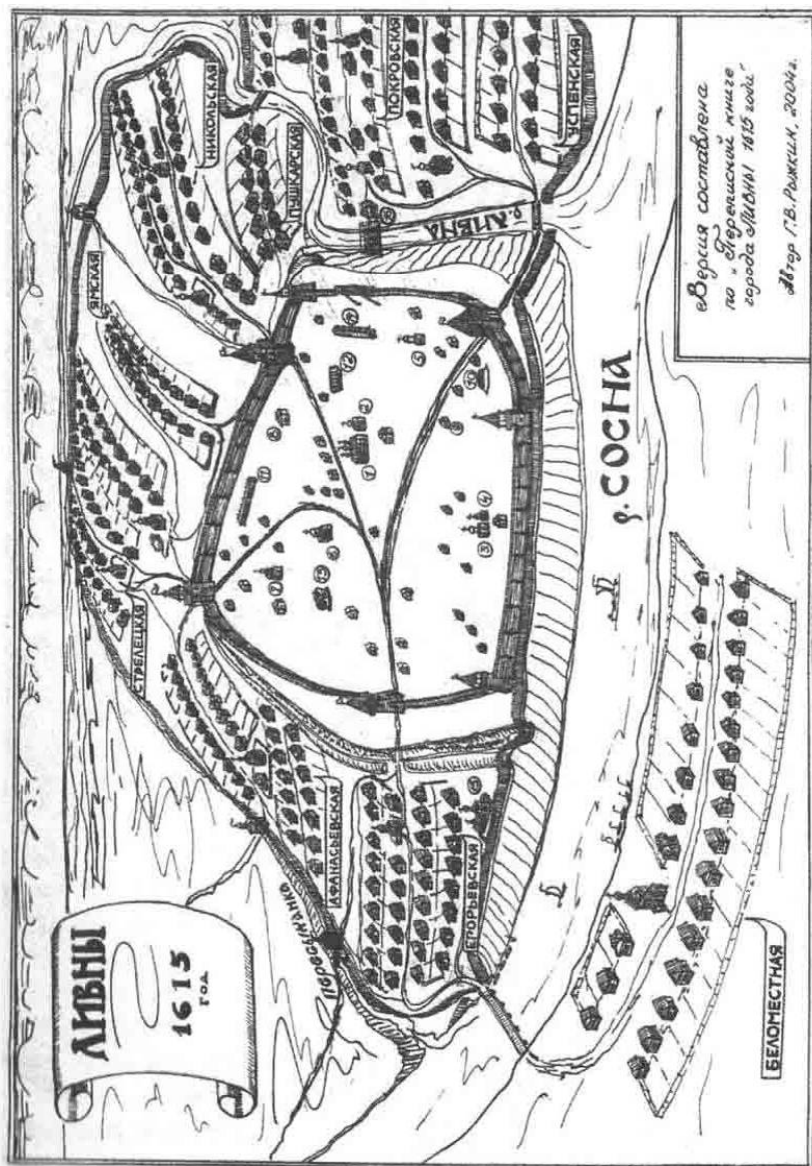
Город-крепость Ливны начала строиться в 1586 году по приговору бояр и велению царя Федора Ивановича. План крепости не найден, но есть документы, по которым можно иметь представление о виде крепости, который она имела в последующие годы.



Царь Федор Иванович

Приправочная книга 1615 года содержит сведения о крепости через 29 лет после начала ее возведения. Она состояла из малого острожка (кремля) и большого острога.

В малом острожке стояли четыре церкви, изба разрядная, где проводился суд, склад оружия, погреб, 8 кузниц, 37 лавок и 4 стола торговых, кабацкий двор, ледник, житницы, двор попов. Острожек занимал большую часть территории, где ныне располо-



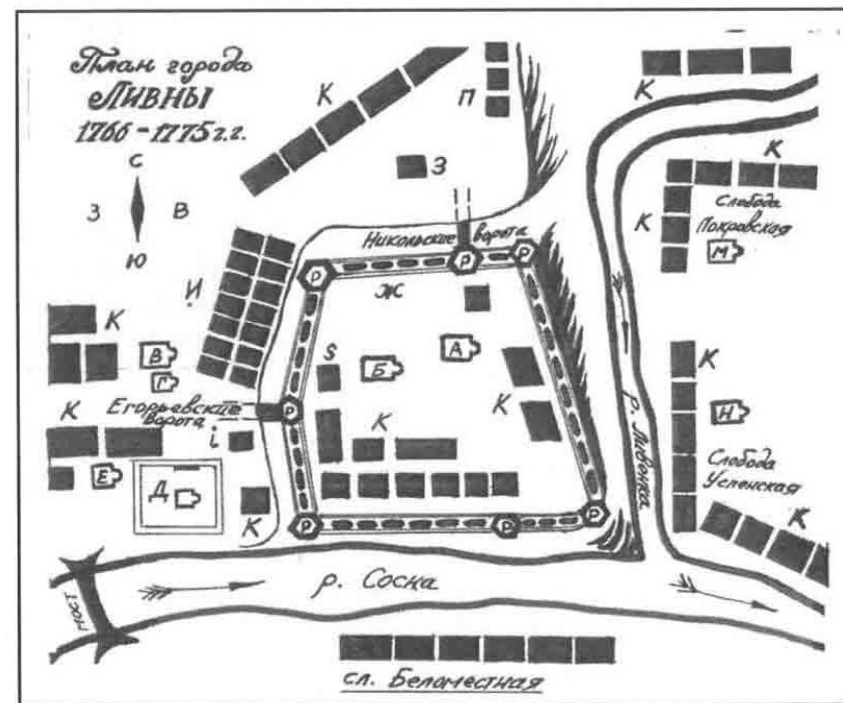
Общий вид Ливен в 1615 году (реконструкция автора).

жен городской сад.

Вокруг малого острожка располагался большой острог с семью воротами, обнесенный дубовым тыном и глубоким рвом. Из кремля к Сосне вел тайный подземный ход, по которому носили воду во время осады.

В большом остроге лежали слободы: Стрелецкая с церковью, Пушкарская, Ямская, Егорьевская с церковью, Афанасьевская с церковью, Никольская с двумя церквями. Успенская и Покровская слободы лежали за рекой Ливенкой, обе имели по одной церкви. Последние пять слобод были населены казаками. Пешие казаки населяли Беломестную слободу за рекой Сосной. Сергиев монастырь был деревянный.

Учитывая, что строительство крепости велось несколько лет, можно предположить, что в конце ее строительства (приблизительно 1590-1592 г.г.) она имела такой же облик, как



План Ливен (1766-1775 г.г.)

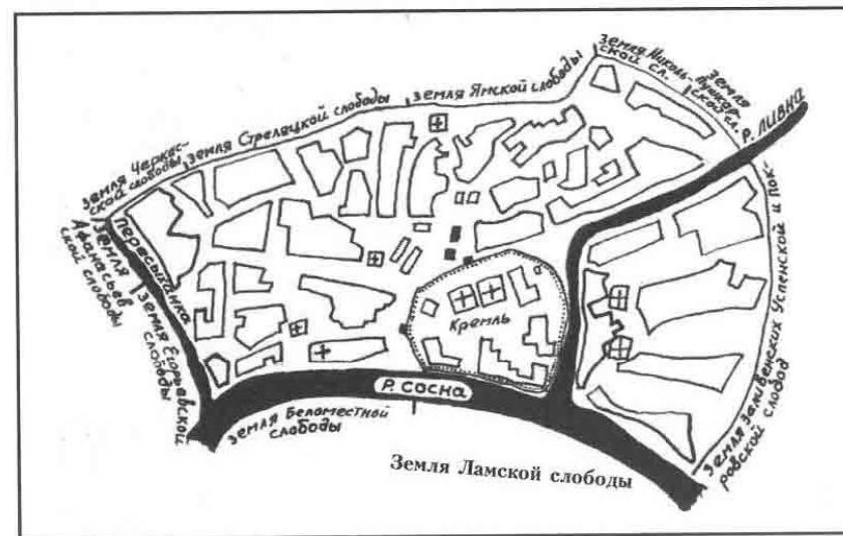
и в 1615 году.

Имеется план города, составленный через 180 лет после строительства. Из него видно, что произошли значительные изменения. На чертеже изображен в центре кремль, построенный в 1677-78 годах взамен сгоревшего в 1647 году. На его территорию через ров вели два пути: через Егорьевские и Никольские ворота. Ворота располагались в башнях кремля, имеющих те же названия. Егорьевская башня, ориентированная на одноименную слободу, была самой высокой из семи, она имела на дозорной вышке вестовой колокол весом в шесть пудов. Периметр стен кремля составлял около 700 метров.

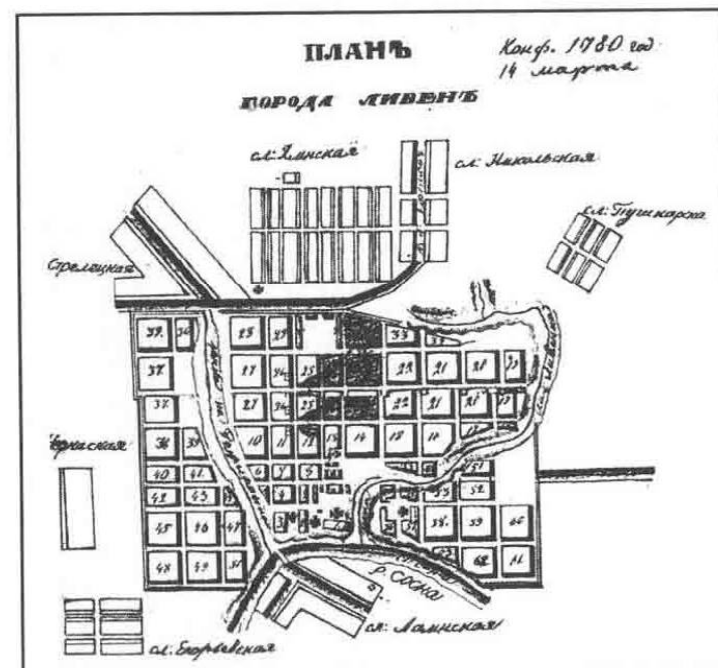
Внутри кремля возвышался Троицкий собор (А) и церковь Воскресения Господня (Б), чуть западнее последней стоял дом попа этой церкви (С). Обозначено на карте и место, где был воеводский дом (Ж). С южной и восточной сторон размещались дворы обывателей (жителей) (К). На плане показано шесть церквей. Рождества Богородицы (В), святой Великомученицы Параскевы (Г), церковь Свято-Успенского Сергиевского монастыря (Д) (к тому времени упраздненного), Великомученика Георгия (Е), Успения Богородицы (Н) и Покрова Богородицы (М). Последние располагались на территории Успенской и Покровской слобод. Между кремлем и Никольской слободой на площади стояла палатка для сбора подушных денег (налога) (З), оброчные кузницы (П). Справа от Егорьевских ворот протянулись ряды обывательских оброчных лавок (И), а слева стоял соляной амбар (i). За реками Ливенкой и Сосной лежали дворы обывателей.

К сожалению, на плане не показаны все слободы. Следует добавить, что строение, кроме некоторых церквей, было деревянным, а население, города составляло две тысячи человек.

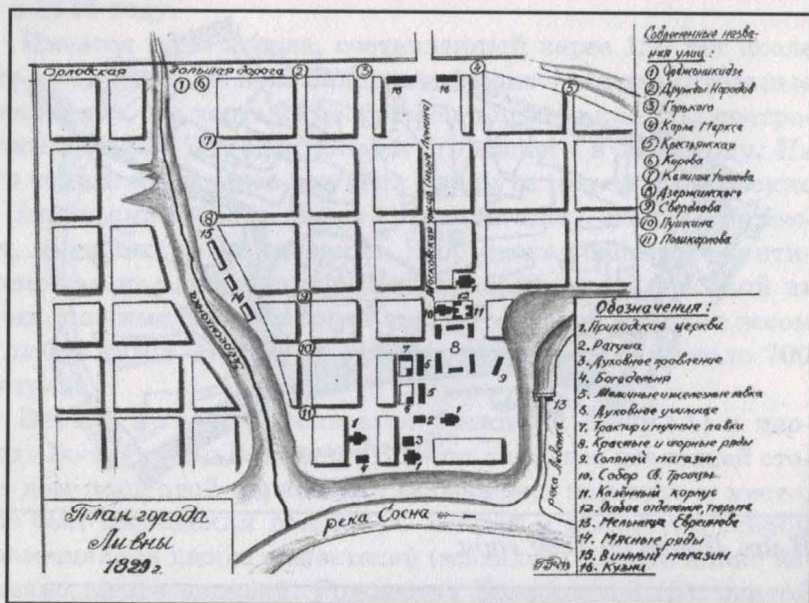
Как видно на плане, составленном до 1780 года, застройка города велась хаотично — улицы и переулки были коротки и располагались вокруг малого острожка — кремля. 14 марта 1780 года был утвержден новый план. На нем все улицы показаны в прямоугольной системе координат.



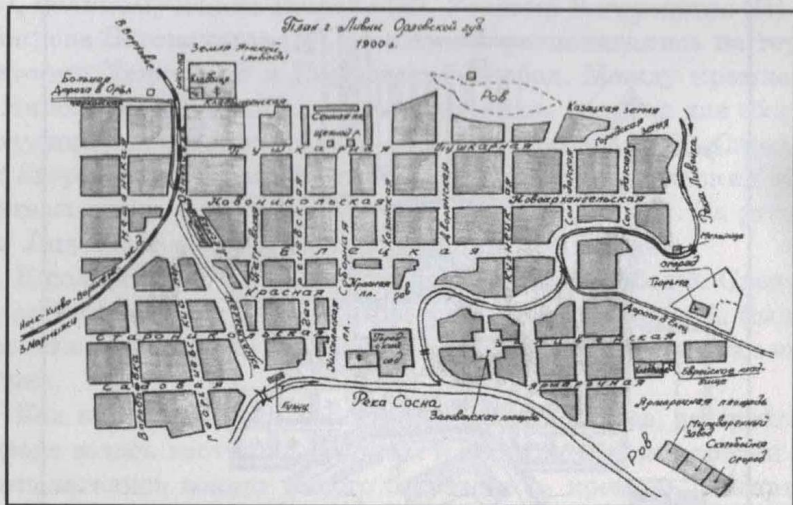
План Ливен до 1780 года



План Ливен, утвержденный 14 марта 1780 года



План города 1829 года




План города 1900 года

На плане 1829 года видно, что по сравнению с планом 1780 года он претерпел изменения: уменьшилось количество кварталов и соответственно улиц. Коррективы в план города 1900 года внесла железная дорога, проведенная в 1893 году.



Главная улица

В разное время она имела такие названия: Спасская, Торговая, Московская, Никольская, Соборная, Советская, Ленина. Но всегда название определяло роль, которую играла улица в то или иное время. Так, например, Торговой



Главная улица названа в честь В.И. Ленина

ее стали называть тогда, когда на ней располагались главные торговые заведения: торговые ряды, лавки; Соборной — после строительства в начале 19-го столетия главного собора города Троицкой церкви; Советской — после установления в городе власти Советов — основы общественного строя в нашей стране после 1917 года. В настоящее время носит имя Владимира Ильича Ленина (1870-1924), основоположника и создателя СССР.

Образование ее началось после того, как в городе был пост-

роен кремль с башнями. Одна из башен называлась Спасова, в честь Христа Спасителя, отсюда и название улицы — Спасская, так как начиналась от этой башни. Свое теперешнее начертание на карте она получила при составлении плана нашего города в 1780 году. От собора Святой Троицы улица тянулась до торговой площади, которая на-



Улица Соборная. Начало XX века. Слева видна колокольня Троицкого собора, справа — пожарная каланча.

зывалась в разное время и Лесной, и Сенной, и Щепной. (Ныне здесь расположен стадион).

После принятия плана город застраивался по-другому. Не следует думать, что сразу все было разрушено и началось новое строительство. Образование улиц проходило постепенно в течение нескольких десятилетий. Строения, пришедшие в ветхое состояние, ломались, строились деревянные или каменные здания. При этом формировалась прямоугольная застройка, которая остается и в наше время, т.е. уже на протяжении двух веков.

Представление об этой улице мы можем иметь по сохранившимся планам, фотографиям, записям. Перечисление достопримечательностей в основном относится к началу про-

шлого века. Описание мы будем делать в форме путешествия по этой улице, но не в порядке домоисчисления, а в порядке ее застройки с юга на север.

С правой стороны улицы на перекрестке с улицей Елецкой (ныне Свердлова) находился Троицкий собор, возведенный в 1809 году — главная церковь города во все времена. Предшественницей ее была деревянная церковь с тем же названием, возведенная первой при строительстве крепости Ливны. Построенный в то время, когда город еще не был так богат, как спустя сто лет, собор не отличался великолепием и роскошью. Длина собора с колокольней — около 43 метров, ширина — 23 метра, высота трехъярусной колокольни — 30 метров. Колокольня выходила на улицу Соборную, а трапезная, увенчанная круглым барабаном диаметром около девяти метров и шатром с башней, простиралась по улице Елецкой. Протоиереем в 1913 году здесь был И.Т. Лавров, священниками Д.П. Некрасов, П.А. Покровский, дьяконами И.И. Ливанский (расстрелян в 1937 году), К.Ф. Турбин.

Напротив колокольни стоял магазин Дагаева. Здесь продавались одежда, ткани, галантерейные товары. Торговые залы располагались на первом этаже, на втором размещалась контора и жилые помещения. Что касается владельца магазина Козьмы Михайловича Дагаева, то он жил по соседству с Булгаковыми, родителями выдающегося философа и богослова Сергея Николаевича Булгакова на улице Георгиевской (ныне Горького).

Но, как пишет отец Булгакова Николай Васильевич своему сыну Алексею в письме 8 апреля 1907 года, «...Дагаев купил дом Сорокиных... К осени переберутся в но-



*Бывший магазин Дагаева. 1995 год
вый дом, и я лишусь*

таких милых соседей». Может быть, дом Сорокиных и есть магазин Дагаева? Или это дом Сорокиных, стоящий чуть ниже магазина (рядом с рестораном «Сосна»? Последний дом весьма знаменателен тем, что в нем проживала вдова купца Сорокина Елизавета Николаевна. В годы первой русской революции в этом доме печатались антиправительственные листовки «К новобранцам», к «крестьянам». Это делали Тихон Сорокин, Иван Булавин, Сергей Щеглов, Шлема Ландау. Жандармы долго искали «возмутителей порядка» и нашли – придя в дом как раз в тот момент, когда листовки печатали на гектографе.



*Бывший дом Сорокиных.
1995 год*

Недалеко, наискосок от дома Сорокиной, находилось здание дворянского собрания (ныне дом культуры). Здесь 25-28 января 1918 года проходил первый съезд Советов Ливенского уезда, который окончательно ликвидировал старую власть. Были национализированы банки, кредитные и ссудно-сберегательные товарищества, чугунолитейные мастерские, электротئاتр туманных картин (кино).

Но вернемся к началу прошлого века и продолжим свое путешествие.

Там, где сейчас старое здание гостиницы «Ливны», размещалась первая в городе аптека провизора Э.Ф. Крафта. Ввиду того, что лекарства завозились из-за границы и были дорогими, ими пользовались люди обеспеченные. В городе эту аптеку называли «Старая». На этой стороне улицы чуть дальше стоял павильон предпринимателя фотографического дела Б.А. Эрдмана. Сам он жил в Орле. Если посмотреть на обо-

ротную сторону открыток с видами нашего города, изданных сто лет назад, то можно прочитывать его фамилию. Они, наряду с другими открытками, стали единственным документальным источником, в котором запечатлены улицы, церкви, площади нашего города.

Напротив через улицу стоял (он и сейчас сохранился) дом,



Дом культуры. 1999 год

принадлежавший Адамовым. Последний из Адамовых Михаил Федорович был одним из богатых купцов Ливенщины. Предки его были крестьянами села Козьмодемьянского (ныне Козьминка), сумели упорным трудом на земле скопить капитал, купили мельницу на реке Сосне, в 1873 году открыли на ее месте обновленную. Как писал краевед С.П. Волков, реконструировал мельницу Федор Иванович, отец Михаила. Первый пуск был неудачным – турбины не сдвинулись с места. Потом все уладилось. В 1913 году на мельнице трудились 85 рабочих, которые выработали 585 тысяч пудов (более девяти тысяч тонн) муки и крупы за указанный год. Михаил Федорович Адамов слыл в городе благодетелем. Ходил в русской поддевке, картузе и простых сапогах. В случае рождения ребенка у рабочего выдавал несколько десятков рублей, к праздникам отпускал по пуду



Дом, принадлежавший Адамовым. 2002 год

муки и другие подарки из магазинов, которых в городе у него было много. На деньги купцов Адамовых в городе была построена Ново-Никольская церковь, амбулаторная лечебница, в селах Успенском — школа, в Козьмодемьянском — церковь.

В 1918 году свои земли, магазины, мельницу М.Ф. Адамов передал новой

власти. Передал и дом, в котором жил, а сам остался в небольшой комнате. Сначала здесь находился Дом Советов, а с августа 1918 г. — госпиталь. В 1922 году Адамов уехал в Ялту. По некоторым данным работал в Крыму озеленителем и преуспел в этом деле.

Пройдем дальше и пересечем улицу Новоникольскую (Дзержинского). На углу с правой стороны стояла гостиница Каменева. Построил ее купец с той целью, чтобы другие

купцы, приезжавшие в Ливны на многочисленные ярмарки, имели удобное временное жилье. Это была самая богатая гостиница города. Комнаты имели высокие потолки, убирались дорогими коврами. Слева от входа работал ресторан. Разумеется, цену за услуги Каменев брал немалую, поэтому останавливались здесь только состоятельные люди. После семнадцатого года дом был конфискован, в нем располагались отдел ЧК, потом ОГПУ, НКВД, милиция. В период коллективизации, а также в 1937-38 годах здесь заводили дела на «врагов народа». Отсюда их увозили в тюрьму, а затем в урочище Липовчик, где было расстреляно 423 человека, а в подвалах этого здания было уничтожено 224 «врага наро-



Гостиница Каменева. Начало XX века

да». Все они реабилитированы. Здание уничтожено в 1942 году при бомбежке.

Рядом с гостиницей Каменева стояло здание Русско-Азиатского банка. Правда, на открытке, где он изображен, написано ошибочно «Русско-Азовский банк». В этом же здании на первом этаже размещался и частный зубо-врачебный кабинет. Банк занимал второй этаж. Комиссионером банка



Здание Русско-Азиатского банка. Начало XX века



Здание городской администрации. 1995 год

был В.И. Денисов. Кроме этого в городе был Общественный банк (директор купец В.М. Веретенников), отделение Соединенного банка (управляющий Б.Ф. Шиманский). В здании Русско-Азиатского банка размещался перед войной музей, потом ГК КПСС, музыкальная школа. Теперь в нем — городская администрация.



Дом, принадлежавший Аксеновым

Напротив жила семья купца Аксенова. Дочь его Елена Яковлевна была замужем за родным братом русского философа и богослова ливенца Сергея Николаевича Булгакова Алексеем. Что касается фамилии Аксеновых, то в старое время она была одной из богатых на Ливенщине. Еще в первой половине XIX века купец Иван Александрович Аксенов входил в десятку самых знатных ливенских купцов. Вместе со своими восемью сыновьями он занимался торговлей хлебом. Один из них Яков жил в доме на Соборной. Он имел в селе Студеном паровую мельницу-крупчатку, вел хозяйство на 120 десятинах земли в деревне Дубровка и на 29 десятинах в деревне Хорошки (ныне Должанского района). Яков помогал в строительстве 1-го приходского училища в городе, а после открытия стал его почетным блюстителем. Один из его сыновей был гласным (депутатом) городской думы.

На Соборной располагались множество торговых заведений, о чем говорят вывески. На некоторых открытках нам удалось разобрать надписи: «Дрова, уголь», «Ножной Зингер» (в этом магазине можно было купить ножную швей-

ную машинку знаменитого немецкого изобретателя Зингера). На Соборной торговали купцы, владевшие: москательною лавкой П.Е. Гомжин, ювелирными магазинами П.А. Артемьев, Д.И. Попов, Д.М. Соколов, Д.Г. Тельнов, магазином земледельческих орудий В.А. Маторин, магазином стройматериалов Н.С. Говоров, мануфактурными галантерейными магазинами Ф.А. Вавилов, И.С. Сорокин, Ф.В. Абросимов, М.Т. Аверкиев, А.Д. Егоров, булочной Г.Ф. Рейнгардт, виноводочным магазином А.В. Рубин, магазином канцелярских принадлежностей В.Н. Некрасов. На Соборной торговали книгами Аксеновы, а также Э.Ф. Крафт, В.Н. Некрасов и А.Н. Черемисинова. Разные товары продавали К.П. Лебедев, К.Н. Богомолова и др. Бакалейные товары можно было купить у М.С. Адамова и других купцов. Муку продавали М.С. Адамов, А.И. Аксенов, Е.Н. Блинов, Е.Е. Турбина. М.С. Израильский торговал часами.

Так что улицу Соборную можно больше считать купеческой, чем насыщенной официальными учреждениями. Хотя и последние там находились. Это: городская управа, сиротский суд, Общество по распространению в Ливнах телефонов, Общество взаимного вспомоществования приказчиков (с библиотекой, которой заведовал И.И. Лодкин), семейное собрание.

Как свидетельствуют фотографии, на Соборной стоят столбы с перекладинами и изоляторами, на которые закреплены провода. Это элементы телефонной связи, которая появилась в Ливнах в 1914 году. Телефонная станция принадлежала Обществу по распространению телефонов, состояла из 4 коммутаторов. Сеть проводов имела длину 16 верст. Аппараты стояли у 118 абонентов. Позволить себе это дорогое удовольствие могли только богатые. Владельцев аппаратов в строгом порядке знакомили с правилами обращения с телефонами. Наряду с техническими требованиями имела такая любопытная запись: «передача сведений, содержание коих противно законам, общественному порядку, нравственности и неприличных выражений, не дозволяется». Во всем тогда старались блюсти нравственность.

Как видно на фотографиях, улица вымощена булыжником. Тротуар от проезжей части ограждали невысокие стол-

Сенной рынок в разное время

1910 год



1936 год



1956 год

бы, поставленные на расстоянии 2-2,5 метра. Главный транспорт (и единственный) — конный.

Улица Соборная своим северным концом упиралась в улицу Пушкарную (ныне Капитана Филиппова), а также в Сенной рынок, где велась оптовая торговля сельскохозяйственным товаром. Сюда доставлялись образцы зерна, продукции животноводства, и купцы заключали крупные сделки, после которых товар сбывался в разные уголки России.

Но были на Сенном дома, в одном из которых, в доме Фролова, находилась комната уездного комитета попечительства о народной трезвости. Делопроизводителем здесь работал А.П. Кох. А вот председателем состоял предводитель дворянства статский советник И.К. Карцев. Члены также были весьма представительные: городской голова, председатель земской управы, почетные мировые судьи, воинский начальник, представитель духовенства и т.д. В то время борьбе с пьянством уделялось большое внимание.

С утратой рыночных отношений рынок стал ненужным. На ровной и обширной площади стали проводиться физкультурные мероприятия, митинги. Позднее на ее месте построили стадион. Перед входом на оригинальном постаменте был поставлен памятник В.И. Ленину и посажены елки. В начале девяностых памятник заменили на новый, кото-

*Улица Ленина сегодня*

рый, по мнению многих, проигрывает по художественной ценности первому. Как бы то ни было, улица, как и прежде, остается главной в городе и по-прежнему носит имя В.И. Ленина.

В последние десять-двенадцать лет улица похорошела. По центру посажена каштановая аллея, тротуары выложены плиткой. Фасады домов стали красивее. На перекрестке

с улицей Дзержинского вырос высокий многоэтажный дом необычной пирамидальной архитектуры. По мнению архитекторов — это доминанта старого центра города. В конце улицы построен каскад фонтанов, которые оказались недолговечны, открыт ряд небольших частных магазинов.

Как мы уже писали, на главной улице в доме под номером 7 размещается администрация города и городской совет народных депутатов. На улице Ленина также находятся расчетно-кассовый центр, гостиница «Ливны», ресторан «Сосна», кинотеатр «Октябрь», районное управление Федеральной почтовой связи, редакция «Ливенской газеты», детская художественная школа, центр «Недвижимость». Дома 1а, 31, 26, 24, имеют памятные доски, указывающие на их архитектурную и историческую ценность. В доме под номером 22 в августе 1919 года проходил I учредительный съезд комсомола Ливенского уезда. На улице Ленина проживал известный в городе, области и за ее пределами заслуженный врач СССР Петр Саввич Баженов (1885-1964).



Улица Карла Маркса


В старое время называлась Казанской, переименована в начале 1918 года, теперь носит имя Карла Маркса (основоположника научного коммунизма). На плане города 1780 года она простирается от Орловской большой дороги до территории бывшего кремля, располагавшегося на мысу при слиянии рек Сосны и Ливенки. На взгорье по левую сторону улицы находились здания архива, денежной казны, по правую - тюрьма, соляной магазин. На пересечении улицы с нынешней улицей Свердлова (Елецкой) по правую сторону улицы Казанской показана приходская церковь. Через 60 лет на соответствующем плане церковь тоже показана, как и тюрьма, и соляной магазин. За тюрь-

мой, напротив нынешнего здания Дома культуры, располагались красные и шорные ряды где торговали тканью, мануфактурой, упряжью, изделиями из кожи и др. В самом конце улицы по правую сторону стояли кузницы (за северной стеной городского стадиона).

В начале XX века на улице располагалось уездное полицейское управление.

Согласно «Памятной книжке адресу-календарю Орловской губернии» на 1913 год исправником полицейского управления состоял надворный советник К.В. Шаталов. Его классный чин соответствовал воинскому званию подполковника, он был назначен губернатором из местных дворян и проживал на улице Дворянской (ныне Крестьянская). Помощником его был И.Р. Домбровский, секретарем — Ф.С. Петровский. В управлении работали пять служащих и два вольнонаемных писца.

В период первой русской революции в 1906 году полицейской страже учинили проверку чиновники министерства и остались недовольны ее «усердием и дисциплиной». «Требуются энергия и труд, чтобы придать ей воинский вид», — писала комиссия. И это несмотря на то, что в 1903-1904 годах в Ливнах была разгромлена группа борцов за демократию, печатавшая и распространявшая листовки, направленные против существующего строя. На заседании губернского правления были утверждены меры по исправлению положения. В частности, в Ливенском уезде (так же, как и в других) создается конная полицейская стража. При станции образуются конный отряд в составе одного старшего и 24 младших конных урядников и конный отряд в городе в составе 13 конных урядников. А также в уезде — 4 конных отряда, которые насчитывали 50 конных урядников. Кроме того, возникает частная стража в четырех селах уезда из шести урядников. Для придания значимости учреждениям порядка императорским указом от 15 декабря 1913 года устанавливается ежегодный праздник 5 октября — День



Карл Маркс



Улица Казанская. Начало XX века

полицейский «во имя святителя Алексия, митрополита Московского».

Следует отметить, что при штате не более ста человек ливенский карательный орган успешно справлялся с преступностью в уезде. Как писал современник, «умышленное убийство совершалось одно в несколько лет».

При полицейском управлении работал уездный распорядительный комитет под предводительством все того же уездного исправника К.В. Шаталова. Членами были самые главные лица города: городской голова И.А. Васильев, уездный воинский начальник полковник К.А. Дегтярев. Третьим членом по указанию председателя земской управы назначался любой из членов управы. В то время ими были: князь В.В. Голицын, Н.П. Русанов, Н.М. Карцев. Так что распорядительному комитету придавалась большая роль.

Там же, при управлении, работал врачебно-полицейский комитет под председательством все того же Шаталова, членами были городской воинский начальник Н.И. Соколов и врач С.С. Чеботарев.

В здании полиции располагалось и правление ливенско-

го отдела Общества спасения на водах под председательством И.А. Васильева.

Казанская после Соборной по значимости была на первых ролях. Здесь учреждений и торговых заведений было меньше, чем на главной улице, но двухэтажные дома имелись. В одном из них на углу при пересечении с улицей Новоникольской жил Федот Алексеевич Заседателев, почетный гражданин города, владелец винокуренного завода (ныне «Этанол») и собственник почти двух тысяч десятин земли в Зубцовской и Становской волостях. Как свидетельствует памятная доска, принадлежало ему и здание нынешней библиотеки имени А.С.Пушкина, где был ресторан (по некоторым сведениям — трактир).

На Казанской ювелирными изделиями торговал С.Н. Кожухов, стройматериалами — Ф.А. Заседателев, гастро-



Бывший дом Заседателева. 1985 год

номическими товарами и фруктами — А.И. Добродеев, хлебо-булочными — С.П. Никитин, водкой — Н.Д. Каменев, напитками — Ф.А. Заседателев.

Дома №132, 151, 143, 141, 119, 118 признаны памятни-

ками архитектуры и истории и имеют мемориальные доски. Таким памятником, безусловно, стала бы разрушенная Казанская церковь, по имени которой названа улица. Построенный в 1770 году, храм считался самым богатым в городе. Архитектура его весьма распространена, так же как и композиционное решение. На кубическом основании покоился восьмигранный световой барабан с несколько приплюснутым куполом, на котором в его вершине размещался трехъярусный легкий фонарик с небольшой маковкой. Во всем господствует классицизм, основанный на образцах древнегреческого и древнеримского искусства.

Колокольня — трехъярусная, увенчала высоким шпилем. Церковь имела богатые внутренние убранства, оба иконостаса украшали колонны и были вызолочены. Стоимость храма оценивалась в сорок семь тысяч рублей — это были весьма немалые деньги. Прихожанами церкви являлись жители

восточной части города: улиц Казанской, Дворянской (Крестьянская), Кузнецкой (Рабочая), Новоархангельской (Дзержинского), Солдатской (Демократическая), Пушкарной (Кап. Филиппова), Казацкой и Пушкарской слобод. В конце 18 века в церкви составил хор под управлением регента (дирижера) — композитора из Санкт-Петербургской придворной капеллы Н.Н. Полюбина. Пели в хоре многие прославленные певцы, приглашенные из малороссийских губерний. По этой причине этот церковный хор



Казанская церковь.
Начало XX века

считался одним из лучших во всей Орловской епархии. В середине тридцатых годов прошлого века богослужения в церкви не стало. Священник Смирнов Питирим Григорьевич в 1937 г. расстрелян в урочище Липовчик...

За последние годы улица подновилась. Построены здания, где размещается сбербанк. На улице находится музыкальная школа, муниципальное коммунальное предприятие «Ливенское», баня, правление общества слепых. Здание под номером 143 — бывший коммерческий банк — признан па-



Улица Карла Маркса сегодня. Здание сбербанка

мятником архитектуры второй половины XIX века.

На этой улице проживала Ирина Карповна Холоимова, бригадир строительной бригады, заслуженный строитель России, кавалер ордена Ленина. В 1967 году решением исполкома Ливенского городского совета ей присвоено звание «Почетный гражданин города Ливны».





Улица Горького

Одна из первых улиц города. Застройка ее началась в конце XVIII века после принятия регулярного плана Ливен. На плане 1829 года пролегла от богадельни, стоявшей на высоком берегу Сосны, до Орловской большой дороги, проходившей там, где ныне располагается улица Кирова. Впрочем, и сегодня эта улица осталась на прежнем месте и протяженность ее та же.


На плане города 1900 года улица называется Георгиевской, на открытках, выпущенных несколько лет позднее, — Никольской. Сейчас носит имя Максима Горького (1868-

1936), великого пролетарского писателя, основоположника литературы социалистического реализма.

В начале улицы с левой стороны на пересечении с улицей Поликарпова (Староникольской) стоял величественный Георгиевский храм (подробно о нем мы расскажем при описании мысовой части города). Через улицу на юг от него по версии стоял дом Булгаковых. Это утверждает сын ливенского краеведа Сергея Петровича Волкова, автора книги «Ливны», вышедшей в 1959



Писатель М. Горький в 1906 году, Альтаир Сергеевич. По его сло-



Улица Никольская. Начало XX века

вам, после того, как дом был продан, в нем жили две сестры Софья Андреевна и Анна Андреевна Булгаковы. Первая преподавала рукоделие, а вторая чистописание в женской гимназии, располагавшейся неподалеку. А.С. Волков рассказывает, что видел письма из Парижа, которые прислал философ и богослов С.Н. Булгаков в Ливны двум сестрам, а Анна Андреевна говорила о родственнике, живущем во Франции.

На наш взгляд, утверждения Волкова не лишены основания. Во-первых, в письмах Булгакова брату Алексею он несколько раз упоминает имя Соня. Например: «Почти одновременно я получил от Сони и Ул.А. письма, извещавшие о совершении всех формальностей и о вступлении их в бывший наш дом». Во-вторых, отец Булгакова протоиерей Николай пишет сыну Алексею 31 августа 1906 года: «Около нас происходили священные торжества освящения трех престолов новой Скорбящей церкви, строившейся 25 лет...» Николай Васильевич имел в виду Скорбященскую церковь или Поздний Георгий, возведенный на пересечении улиц Горького и Поликарпова. Дом, указанный Волковым как дом Булгаковых, стоял как раз напротив упомянутой церкви. Лет сорок назад дом был снесен, как и рядом стоящий. Теперь здесь — поросшая травой площадка двора лицея.

Лицей занимает здание духовного училища. Сейчас лицей адресован по улице Пушкина (Красной), но, учитывая, что фасадом духовное училище выходит на нынешнюю улицу Горького, да и парадный вход туда же, условно причислим здание к улице Горького.

17 мая 1788 года Святой Синод указом учредил Орловскую епархию, в состав которой вошли Ливны с уездом, перешедшие из Воронежской епархии. Орловские архиереи пребывали тогда в городе Севске, что представляло немалое неудобство в управлении епархией. Духовная семинария также находилась в Севске. В 1817 году она переводится в Орел, а два года спустя — и управление епархией. «Одновременно с преобразованием духовной семинарии, — пишет исследователь Орловского края Г.М. Пясецкий, — в 1817 году открыты были в городах Орле, Севске и Ливнах духовные уездные и приходские училища». На плане города Ливны 1829 года здание духовного училища показано на нынешней улице Поликарпова (напротив монумента воинам). Существующее здание его построено в 1904 году, на строительство было отпущено 120 тысяч рублей.

Это учебное заведение считалось духовным центром не только уезда, но и всего «медвежьего угла» — так называли юго-восточную часть Орловской губернии с центром в Ливнах. Здесь постигали идеи христианства дети духовенства, крестьян, дворянства, мещан. Обучалось одновременно 140–160 человек не только из Ливенского уезда, но и из соседних. Учеба начиналась в предварительном классе, далее учащиеся переводились в основной первый класс, обучение длилось четыре года. В здании имела собственная церковь. Преподавали священную историю, русский язык, арифметику, географию, латинский и греческий языки... В училище была неплохая по тому времени библиотека. Учащиеся занимались не только религиозными науками, проводились художественные вечера с декламацией отрывков из произведений любимых поэтов и писателей Пушкина, Лермонтова, Островского. Был заведен такой распорядок дня. После занятий с пяти вечера в классах учили уроки. Это время так и называли «порядок». Затем были свободные



Здание бывшего духовного училища, 1998 год

часы. Учащиеся читали, рисовали, участвовали в хоровых спектаклях. В праздничные дни подростков выводили парами на прогулку в город и за город, на реку Сосну. Играли в догонялки, в лапту. Изредка по воскресеньям отпускали погулять самостоятельно.

Отношения учащихся были дружелюбные, всех объединяла религия. Однако иногда сынки привилегированного духовенства посматривали на выходцев из крестьян надменно, называя их «инословные», детей горожан звали «разночинцами».

Ливенское духовное училище закончили многие видные личности. С.Н. Булгаков, философ и богослов, Г.В. Говоров (о. Феофан), деятель православной церкви, публицист, переводчик, Н.Н. Феноменов, известный в России врач, Н.Д. Лосев, художник XIX века, И.С. Тезавровский, деятель музыки, Н.Н. Поликарпов, выдающийся авиаконструктор. Выпускники его приносили большую пользу России. В 1918 году училище было закрыто, часть его здания заняла редакция газеты «Свободный пахарь», и, как уже говорили, сейчас в нем — лицей.

Наискосок от лица через улицу до наших дней сохранился дом Жеребцова — образец архитектуры первой половины XIX века. Первый этаж его — кирпичный, второй — деревянный. На



Бывший дом Жеребцова. 2001 год

фотографиях 1912 года он легко угадывается, так как не претерпел внешних изменений. Его собираются снести.

В двух десятках метров на этой же стороне улицы стоял одноэтажный деревянный дом. В нем в тридцатых годах жил директор педтехникума М.Н. Белоцерковский с семьей. Два его сына, Сергей и Олег, стали знаменитыми учеными: первый — профессором, лауреатом, второй — академиком.

Братья навещали свою малую родину. Ливенская администрация учредила премию их имени учащимся школ, отличившимся в изучении точных наук. К сожалению, Сергей Михайлович, генерал-лейтенант, учивший первого космонавта Ю.А. Гагарина в академии им. Н.Е. Жуковского, ушел из жизни в 2002 году. Дом снесен.

Чуть дальше после пересечения с улицей Свердлова (Елецкой) с левой стороны простиралась большая площадь, называемая Жеребцовским полем. В зимнее время здесь заливался каток. Занимал он довольно обширное пространство длиной 90, шириной 45 метров. Открылся он в начале прошлого века. Заливало его добровольное пожарное общество в середине декабря. В среду, пятницу, воскресенье и в праздничные дни играл духовой оркестр. Вход — платный, в обычные дни — 4 копейки, катание под музыку — 5 копеек. Освещение состояло из керосиновых фонарей, на Рождество устраивался яркий фейерверк. Каток посещали реалисты, гимназистки, учащиеся школ. В дни святок (с 22 декабря по 4



С.М. Белоцерковский О.М. Белоцерковский



В этом доме жили братья С.М. и О.М. Белоцерковские



Новоникольская церковь. Начало XX века

января) количество развлекающихся прибавлялось за счет приезжающей на каникулы молодежи из других городов. Катались на французских коньках «жаксон», которые крепились к ботинкам. Но это, разумеется, — богатая молодежь. Кто победнее пользовались «нурисами» и «снегурками».

Через квартал на пересечении с Новоникольской улицей стояла Воскресенская церковь или, как ее называли, Новая Никола. Хотя и располагалась она вдоль Новоникольской улицы (в нынешнем сквере им. 30-летия ВЛКСМ), хорошо просматривалась с Никольской улицы. Храм был построен в основном на средства Ф.М. Адамова. Архитектура его выполнена в византийском стиле. Церковь увенчана пятью массивными куполами, колокола располагались на трех ярусах. М. Городецкий в журнале «Исторический вестник» отмечал: «церковь...как по величине и по архитектуре своей, так и по внутренней отделке могла бы служить украшением столицы...» Трехпрестольная церковь была освящена пресвященным Ювеналием 1, 4 и 7 июля 1878 года. На освящение первого престола были приглашены губернатор К.Н.

Боборыкин и граф Толстой. В конце литургии прихожане в знак признательности преподнесли Адамову икону, написанную местным художником, изображающую патрона-строителя и его двух братьев. Живопись в храме выполнил московский художник Колесов. Он написал образ Спасителя в рост человека на богемском стекле. Отмечалось, что снятие Спасителя с Креста передано художником так натурально и трогательно, что «образ невольно внушает к себе благоговение». Оригинальны были иконостас и церковная утварь. До 35 подсвечников, 2 люстры, золоченые, четырехъярусные, восполняли собой прекрасную картину церковного благолепия.

Новая Никола оценивалась в 45 тысяч рублей Братья Федор и Николай Адамовы в 1881 году были награждены орденами св. Анны III степени «за усердие и их значитель-

ные пожертвования в пользу церкви».

Если идти дальше по улице, то за поликлиникой можно увидеть двухэтажный дом под номером 20. Построен он был землевладельцем А.К. Мишиным для своей дочери Александры



Бывший дом Мишиных. 2000 год

Александровны. Мишин владел землями на реке Кшень у деревни Горюшкино. А вот его отец был крупный ливенский помещик, имеющий в собственности земли в Дубровке. У него числилось несколько сотен крепостных. Вел хозяйство по-научному с помощью немецких специалистов. Построил житный двор, коровники, винный завод. Александра Александровна была замужем за чиновником городской управы. Ее звали «Амазонкой» за любовь к верховой езде.

Часто улице оглашало цоканье копыт коня, на котором Александра в специальном платье, называемом «амазонка», направлялась в Горюшкино или на прогулку за реку Сосну, пуская лошадь с места в галоп. Дом подарен отцом к ее свадьбе.

Дальше на пересечении с улицей Пушкарной (Капитана Филиппова) располагалось здание земской управы (теперь его занимают «Гидромашжилсервис» и жилые квартиры). Земства — это органы местного самоуправления, которые были введены в России реформой 1884 года. Они ведали образованием, здравоохранением, строительством, судебными и почтовыми делами, страхованием... Главным их органом был уездный съезд. Председательствовал на съезде предводитель дворянства, таковым был статский советник Карцев, проживавший на станции Кшень. Присутствовали все земские начальники, исправник, председатель управы и т.д.

Но были в управе и постоянные канцелярские служители. В 1913 году в отделе народного образования работали 2 человека, в агрономическом — 10, в техническом — 2, в дорожном — 5, оценочно-окладном и статистическом — 5, в кассе мелкого кредита — 1, на складе — 2, в арестном доме — 1. При земстве работал музыкально-драматический кружок под руководством коллежского секретаря Г.М. Бохомова, помощником у него был купец В.В. Маторин.

Здание управы принадлежало Н.И. Хромых, управа арендовала его, выплачивая ежегодно домовладельцу 652 рубля 3 копейки. Управа избиралась на три года и была подотчетна земскому собранию, которое в 1912 году избиралось из 32 депутатов: 20 — от дворян, 4 — от мещан, 8 — от крестьян.

На этой улице работала типография И.А. Савкова, где печатались необходимые циркуляры государственных учреждений. Здесь в 1877 году была опубликована книга местного астронома Е.В. Быханова о новой теории происхождения планетной системы. Семнадцать лет спустя в этой типографии напечатана его вторая книга по астрономии.

Вот, пожалуй, и все примечательные места улицы. Работали здесь также магазины, лавки купцов. В.Н. Кофанов торговал кожей, Д.П. Козьмин — мануфактурой, А.С. Горо-



Дом земства. Начало XX века



Здание бывшего земства. 2000 год

хов — скотом, Н.Д. Каменев — напитками, И.С. Говоров — мукой. Проживало на улице и чиновничество, кто в собственных домах, кто снимал частные. Так, секретарь уездного предводителя дворянства Н.В. Коссов имел собственный

Улица Горького сегодня*Вид на улицу со стороны рынка**Краеведческий музей.*

дом, канцеляристы снимали квартиры. Проживал на этой улице купец И.И. Прохоров, занимавшийся мукомольным делом, избранный директором отделения тюремного коми-

тета. В конце улица граничила с землями Ямской слободы.

В последние годы улица Горького стала красивее, построено новое здание поликлиники, реконструирован рынок, на автовокзальной площади появились новые здания магазинов. Открылся крытый рынок. На улице находится центр молодежи «Лидер», магазин «Звездный» частного предпринимателя Г.В. Сафонова, торговые комплексы АО «Этанол» и ОАО «Ливныпластик», магазины частного предпринимателя В.А. Ивановой, краеведческий музей, пожарная часть, АТС-7, профессионально-техническое училище №4, основанное в 1943 году, городской центр «Перспектива».

На улице Горького жил до Великой Отечественной войны будущий Герой Советского Союза Николай Павлович Бочаров (1915-1997), генерал-майор, кавалер многих государственных наград, решением Ливенской городской думы в 1995 году удостоенный звания «Почетный гражданин города Ливны». В доме №49 проживает Герой Социалистического Труда Валерий Тимофеевич Желябин, удостоенный этого звания в 1960 году за выдающиеся заслуги в выполнении заданий семилетнего плана. 30 лет Герой труда работал на сланцевых шахтах Эстонии, сейчас — на пенсии. На улице проживает также заслуженный работник пищевой промышленности Владимир Иванович Рябенский, возглав-

*Поликлиника, 1999 год*

лявший ливенский хлебокомбинат около 30 лет и выведший его в число передовых предприятий области. В июне 2006 г. ему присвоено звание «Почетный гражданин города Ливны». Это же звание носит и В.М. Рязанцев, житель улицы, доктор технических наук.



Улица Дружбы народов

До семидесятых годов прошлого века она носила имя Шмидта, русского революционера, а еще ранее, до 1917 года, называлась улицей Петровской, а потом Акатовской.

В дореволюционное время улица имела в основном одноэтажные дома, в которых жили мещане, чиновники, мастеровые люди, крестьяне. Но стояли здесь и несколько двухэтажных зданий. И.А. Акатов проживал, по одним сведениям, в одноэтажном доме, где теперь размещается райпо, по другим — в доме на углу улиц Дружбы народов и Пушкина по нечетной стороне. Акатов был человек известный: он с 1882 года являлся городским головой в течение 28 лет.

Сведения противоречивы, вероятно, по той причине, что было несколько купцов Акатовых. Первопроходцами стали Борис и Василий — сыновья копейиста воеводской канцелярии Ильи Тимофеевича. Начав с торговли хлебом, открыли в городе пенькотрепальное производство. Сын Бориса Александр и внуки Александр, Иван и Егор владели тремя пенькотрепальными заводами на Никольской и Казанской улицах. 40 трепальщиков ежегодно вырабатывали чесаной пеньки почти на 30 тысяч рублей. Позднее освоили производство шпагата, веревок и канатов. Продукция шла в основном в Англию или на канатную фабрику в Санкт-Петербург. В городе им принадлежало несколько магазинов. Так что все сыновья Акатова преуспели в торгово-промышленной деятельности, а Иван к тому же и в государственной, став главой города. И улица была названа в честь купцов —



Бывший дом Акатовых, 1999 год

Акатовской.

Там, где сейчас дом ветеранов, в царское время и позднее размещалась больница, где работали врачи А.Г. Колпенский, Н.В. Пуйкевич, Г.Н. Чеботарев, Д.И. Нацкий, В.Н. Маслов, позднее — П.С. Баженов.

Из сохранившихся примечательных зданий можно отметить дом под номером 116. В нем после 1917 года размещался, по некоторым сведениям, военный комиссариат, а с начала 20-х годов — полковая школа 18-го полка, базировавшегося в Ливнах. В этой школе учился будущий авиаконструктор Артем Иванович Микоян. Самолеты «МИГ» — детище его конструкторского бюро.

Перед этим домом в начале августа 1918 года собрались сотни унтер-офицеров. По декрету В.И. Ленина от 2 августа эти чины царской армии должны были призываться в Красную Армию. Таких по уезду набралось две тысячи. На них были выписаны и разосланы призывные повестки. В разгар уборочной страды мужчинам пришлось оставить косы, чтобы явиться в военкомат. Они были озлоблены, устроили митинг и постановили «разойтись по домам», что и сделали. Эта конфронтация власти и унтер-офицеров явилась искрой,



*Улица Акатовская, в центре дом 116.
Начало XX века*

от которой вспыхнуло кровавое августовское восстание крестьян в уезде, в котором погибло около 400 человек и было репрессировано властью в последующее время не меньшее количество...

На месте, где теперь возвышается здание торгового центра, стоял дом врача 15-го участка станции Ливны Дмитрия Ивановича Нацкого. Сюда в начале двадцатых годов приезжал русский писатель К.Г. Паустовский отдохнуть от холодной московской зимы. В доме жила его давняя знакомая и подруга жены врач Нина Дмитриевна Нацкая, с которой он познакомился в первую мировую войну. И Паустовский, и его будущая жена, и Нина были санитарями санитарного поезда. В этом доме жил и брат Нины Александр — известный геолог и исследователь прикаспийских пустынь. Попав в плен к басмачам, он перенес все ужасы издевательств, его психика не выдержала, и он заболел. Беседы Паустовского с Нацким подвигли писателя на написание первой большой книги «Кара-Бугаз», в которой геолог Нацкий фигурирует под фамилией Шацкого.

Своим северным концом улица выходила на Кладбищен-



На месте здания торгового центра стоял дом Нацких; памятная доска на доме была. 2000 год



Вознесенская кладбищенская церковь. 1954 год

скую улицу, за которой располагалось городское кладбище, устроенное еще в конце 18 века. Здесь были похоронены несколько поколений ливенцев, в том числе и погибшие при восстании 1918 года. На этом кладбище поэт А. Фет, прибывший в Ливны, увидел надгробье с надписью: «Мария, это тебе последний наряд». Сердце защемило от простоты откровенных слов, он вспомнил свою юную любовь Марию Лазич, нелепо погибшую: читала книгу в беседке при свечах, пламя попало на легкое платье, оно вспыхнуло факелом...

На кладбище стояла церковь Вознесения Господня или, как ее называли, Кладбищенская. Протоиереем служил

здесь отец философа и богослова С.Н. Булгакова. Об этой церкви Сергей Николаевич писал: «...наша церковная эстетика включала и «кладбище», т.е. кладбищенскую церковь моего отца...Церковь была мужицкая серая. Но здесь было другое: отец, совершающий таинство Евхаристии и потрясающий тем нашу душу, его детская восторженность в пасхальную ночь, когда посередине храма водружалась жаровня фимиама и он наполнялся благоуханием...и из светлого храма выходили в темную ночь сада с могилами, поющими своими молчаливыми, но слышными голосами: «Христос Воскресе...»



Вознесенская часовня. 2005 год



Акатовский спуск. Начало XX века



Улица Дружбы народов. 2004 год

На месте кладбища в 2005 году построена часовня.

Южным своим концом улица спускалась к переправе через реку Сосну, к которой вел Акатовский спуск. Переправа

существовала с незапамятных времен. Когда в 1593 году московские князья приехали на переговоры с крымцем Ахматом на ливенское пограничье, то противоборствующие стороны отказались вести переговоры на чужом берегу, боясь «честь потерять». И тогда был подписан мирный договор «навек» на самой переправе. К сожалению, мир оказался очень хрупким... В наше время вместо переправы построен мост. На Петровской улице торговали яйцами Г.М. Рейхарт, хлебом и зерном И.Г. Грудев, москательными товарами — Н.П. Величковский, скотом — Н.П. Бойков.

На улице проживали мещане, чиновники, простой люд. Но помимо Акатовых нашли здесь свое пристанище и другие именитые ливенцы. В доме Алтынова жил дворянин Н.Н. Павлицев, в собственном доме — заведующий военным конским участком Д.Ф. Головин, в доме Говоровой — канцеляристы уездного земства братья А.М. и Е.М. Ефремовы. В собственном доме жил купец А.С. Савков, сын купеческого старосты С.Г. Савкова.

Было на улице и учебное заведение — 1-е высшее начальное училище.

На улице Дружбы народов находится дом ветеранов, районное потребительское общество, отдел ГИБДД (ГАИ), информационно-рекламный комплекс «ПРИНТ-ТВ», редакция газеты «Принт в Ливнах», центр детско-юношеского туризма и краеведения, магазин частного предпринимателя А.Н. Растворова. Дом №116 признан памятником истории как бывший дом купца Порошина, так же как и дом №122. На этой улице жил Владимир Степанович Тарнавский (1938-2004), возглавлявший городской комитет партии, а затем администрацию Ливенского района, внесший большой вклад в развитие города и района, кавалер пяти государственных наград.



Улица Пушкина



А.С. Пушкин

Называлась в старые времена Красной, теперешнее название получила по некоторым сведениям в 1937 году, спустя 100 лет после гибели поэта. В последние годы распространилась версия, что поэт проезжал через Ливны, следуя в Арзрум в мае 1829 года. Версия не подтверждена никакими документами о его пребывании в Ливнах, но достаточно весомая. Из Орла Пушкин следовал в Елец по государственной дороге — почтовому тракту, который проходил через Малоархангельск и Ливны.

Но вернемся на улицу имени поэта. Начиналась она с Красной



Красная площадь с Воскресенской церковью.
Начало XX века

площади, на которой стоял Воскресенский храм, называемый церковью Старая Никола. Построен он в 1765 году, а предшественницей ему была сначала деревянная церковь Николая Чудотворца, построенная при возведении крепости Ливны в кремле. Каменная возвышалась более чем на 30 метров, имела ценные старинные иконостасы и стояла приблизительно там, где устроена нынешняя танцплощадка в парке. В храме крестили великого актера П.М. Садовского.

В домах, окружавших Красную площадь, и на самой улице торговало много купеческого люда: В.С. Веретенников (мануфактура и галантерея), И.А. Пакопов (кожа), И.А. Гревцев (напитки), Ф.П. Максимов (шапки), А.И. Егоров (бакалея), М.И. Щеглова (вина), В.А. Говорова (галантерея) и многие другие.



На Красной площади в старину проводились ярмарки, когда она стала тесной, место для них отвели на поле в Заливенской слободе и назвали Ярмарочной площадью. На углу улиц Пушкина и Ленина, по свидетельству старожилки И.И. Руднева, стоял дом Егорова с угловым балконом, и с него в 1919 году Л.Д. Троцкий произнес зажигательную речь. У этого дома существовала своеобразная бир-

Дома-памятники архитектуры



жа труда. По утрам кровельщики, красильщики, печники, извозчики предлагали свои услуги и разбирались для работы хозяевами.

Теперь на этом месте работает магазин строительных материалов частного предпринимателя В.Е. Демидова.

Следует сказать, что с правой стороны улицы жилые дома под номерами 6, 10, 14 решением облисполкома от 3 февраля 1977 года вошли в список памятников архитектуры, подлежащих охране как памятники местного значения. Построены эти дома в начале XIX века, и их сносить нельзя.

О здании духовного училища (ныне лицей) написано в рассказе про улицу Горького.

Там, где сейчас дом $\text{д}7$, находилось здание реального училища. Оно давало общее среднее образование с практической направленностью, основу которого составляли предметы естественно-научные и математические. Выпускники реальных училищ допускались к поступлению в высшие технические учебные заведения, а с начала 20 века — на физико-математические и медицинские факультеты университетов.

Вот как описывала его открытие газета:

«... 16 сентября 1877 года в час пополудни последовало освящение вновь отстроенного реального училища..., присутствовали все военные и гражданские чиновники города, помещики уезда, ... представители всех волостей... К торжеству прибыли из Москвы... помощник попечителя Московского учебного округа С.С. Иванов. По окончании священнодействия присутствующие приглашены были в нижний зал, к обеденному столу. Приглашенных было около 300 человек. Наверху был приготовлен стол для реалистов, которые хором спели народный гимн, затем была оказана предводителем дворянства К.А. Белаго (он же попечитель училища и строитель его) в коротких словах речь, в которой выражено было пожелание, чтобы на новом месте вновь отстроенный рассадник образования просвещал возможно большее число юношей в пользу государства...»

Училище наряду с духовным училищем стало, пожалуй, самым ярким светочем образования в ливенской провин-


ции. За сорок пять лет своей деятельности оно дало образование многим жителям города и уезда. И не только. Сюда приезжали учиться из Малоархангельска, Новосиля, Ефремова, а последние два города были уездными в Тульской губернии. В числе выпускников Г. Львина и Л. Токмакова называют академика Л.В. Пустовалова, профессора Петербургского электротехнического института М.Ф. Заседателя, видных советских строителей А.Д. Абрамкина и А.М. Проскурнина, генерал-лейтенанта А.И. Курбатова. Можно назвать еще генерала царской армии И.Г. Матвеева, кавалера восьми орденов и четырех благодарностей императора за отличную службу, П.С. Лаврова — одного из первых русских военных летчиков, погибшего в первую мировую войну, его брата Ф.С. Лаврова, выпускника Тимирязевской академии, видного организатора сельскохозяйственного производства и многих других.

В училище вел преподавание сильный педагогический коллектив, пользовавшийся авторитетом у жителей города. Выпускник 1908 года А.Г. Мартинсон, вспоминая о преподавателях, в первую очередь называл А.А. Соколова, директора с 1900 по 1907 год. Он пишет: «Это был очень представительный, серьезный и гуманный человек... При нем даже за «беспорядки» в 1905 году, когда реалисты ходили по всем улицам города и срывали занятия, был исключен всего один человек...» Тепло вспоминает Мартинсон учителя математики Е.А. Карелина, называя его очень талантливым преподавателем, русского языка В.М. Жудро, физика Д.И. Иванова, учителя пения П.П. Тяжелова. Последний преподавал также гимнастику. Профессор Н.И. Леонов пишет, что в конце 19 века в реальном училище учителем пения работал Е.В. Быханов, видный астроном-самоучка. Ученица Быханова С.А. Павловская вспоминала: «Много я слышала музыки и пения на своем веку, но такого вдохновенного исполнения нигде и никогда не слышала». П.Н. Морозов свидетельствовал, что преподаватель пения был «любимцем всех учеников училища, он таскал на крышу смотреть на небо в телескоп».

В выпуске 1912 года почетным попечителем называется статский советник И.К. Карцев, директором — надворный



Реальное училище. 1912 год



Актный зал реального училища. 1912 год


советник В.В. Бельский, инспектором — надворный советник Я.И. Пауск, преподавателем русского языка — надворный советник Н.А. Спасский. Как видим, работники учили-

ца имели довольно высокие гражданские чины, например, надворный советник соответствовал военному чину подполковника. У них было соответственно высокое жалование, их дети, обучавшиеся в училище, освобождались от платы за обучение (плата была небольшая, и бедные от нее освобождались). Обучалось одновременно более ста воспитанников.

Обучение велось по двум отделениям — основное (7 классов) и коммерческое (6 классов). Были просторные актовый и рисовальный залы, кабинеты физики и естествознания, метеостанция третьего разряда. По данным 1896 года наибольшее внимание уделялось преподаванию математики и немецкого языка (во всех семи классах — 32 и 31 часа в неделю соответственно), русскому языку — 28 часов, французскому языку — 18 часов, рисованию — 20 часов, закону Божьему — 14 часов. Изучались, кроме того, география, история, физика, естественная история, черчение. В первом и втором классах преподавалось чистописание, гимнастикой занимались примерно два часа в неделю. Оценки выставлялись по пятибалльной системе, за четверку по поведению родителей ученика вызывали к директору, удовлетворительная оценка грозила исключением из училища, двоек и единиц не было.

Как и в любой просвещенной среде были в училище и «вольномудцы».

Так, в 1904 году у одного из учеников полиция изъяла рукописную тетрадь с ленинским «Письмом к товарищу о наших организационных задачах», в партах были найдены прокламации, ученик училища Шлема



Современный вид с улицы Пушкина на Свято-Сергиевский храм

Ландау, сын купца, за пропаганду против власти был исключен из шестого класса. Мартинсон в воспоминаниях отмечал: «...участились конфликты с преподавателями, иногда были случаи срыва занятий. За городом организовывались массовые митинги. Небольшая часть учеников принимала в них участие...»

Для города и уезда реальное училище, безусловно, было одним из духовных центров. По его окончании многие выпускники поступали в высшие учебные заведения Петербурга, Москвы, Харькова, Риги, оставшиеся в городе пополнили местную интеллигенцию. В 1918 году это учебное заведение было преобразовано во 2-ю ливенскую советскую школу 2-й ступени.

Помимо реального училища на улице было женское четырехклассное училище 2-го разряда, размещавшееся в частном доме Добродеева.

Вниз по улице, ближе к Пересыханке, располагались склады, которые и сейчас целы. Улица упиралась в здание виноводочного завода Ф.А. Заседателева, которое построено в 1870 году. Завод выпускал весьма качественную продукцию. Здание сохранилось, возведен третий этаж. В нем сейчас размещается АО «Этанол». Продукция этого предприятия демонстрировалась на многих выставках и ярмарках и получила более десяти медалей разного достоинства. А все начиналось в 1870 году, когда Ф.А. Заседателев основал виноводочный завод. Рядом — жилой дом, построенный вместе со зданием завода. В связи с тем, что продажей водки могло заниматься только государство, на заводе Заседателева производили спиртные напитки, которые продавались государству, оно их хранило в казенном винном складе дб, расположенном при заводе.

Через железную дорогу от «Этанола» размещается завод по производству противопожарного оборудования — патриарх ливенского машиностроения. Выпускаемые здесь мотопомпы, огнетушители находят все больший спрос у потребителей, не раз демонстрировались на выставках и отмечались наградами. А предшественником были чугуно-литейные мастерские, основанные Г.Г. Румянцевым в 1881 году.



Вино-водочный завод Заседателяева. Начало XX века



Завод Заседателяева спустя сто лет (АО «Этанол»)

Тогда работали всего несколько человек.

На улице Красной в собственном доме проживал городской голова потомственный почетный гражданин И.А. Васильев.

Несколько зданий, о которых мы писали, отмечены памятными досками как памятники истории и архитектуры.

С правой стороны улицы за мостом через Пересыханку располагается сеть магазинов строительных товаров «Стройарсенал» частного предпринимателя С.А. Клушина.

На улице жил Дмитрий Ильич Головин (1903-1989), писатель, автор нескольких книг, длительное время работавший редактором газеты «Знамя Ленина», удостоенный звания «Почетный гражданин города Ливны» решением Ливенского городского совета народных депутатов в 1986 году.



Улица Орджоникидзе

Раньше улица называлась Привокзальной, новое имя получила в честь Г.К. Орджоникидзе (1886-1937), революционного деятеля, с 1932 года наркома тяжелой промышленности, человека, преданного делу и уважаемого в народе.

Очертания улицы видны на плане Ливен 1802 года, т.е. сразу, когда город стал уездным в составе Орловской губернии и получил новый план застройки. На плане 1829

года посередине улицы (где сейчас полиция) показаны мясные ряды и винный магазин. На всех планах улица была односторонней (одноличка), но, вероятно, ввиду дефицита городской земли в XIX веке стала двусторонней — усадьбы появились и с правой стороны до Пересыханки. Со строительством железной дороги Ливны-Мармыжи в




И.В. Сталин, Г.К. Орджоникидзе и Н.Н. Поликарпов на аэродроме. 1932 год




Вокзал, конец XIX века

начале 90-х годов XIX века эти усадьбы заняла железнодорожная насыпь, и правая сторона осталась только в конце улицы.

На плане 1900 года часть улицы от Елецкой (ныне Свердло-



Станция Ливны. Начало XX века



Е.В. Быханов


ва) до Новоникольской (ныне Дзержинского) называлась Лесная, так как с левой стороны располагался лесной склад, а далее до вокзала – Одноличка. Железная дорога, проходящая параллельно этой части улицы, была построена в 1896 году. Ранее построенная узкоколейка (1871 г.) доходила лишь до вокзала. Узкоколейная железная дорога Верховье-Ливны была знаменательна тем, что являлась первой в России коммерческой «железкой» такого типа. Она связала купеческий город с остальной Россией, позволив значительно расширить торговлю. Заказ на строительство выполнял «железнодорожный король» Самуил Соломонович Поляков, специализировавшийся на строительстве железных дорог. За полтора миллиона рублей за год он соорудил ветку длиной 57 верст. 15 (28 апреля) 1871 года от Верховья до Ливен двинулся первый поезд. Пять станций обслуживали два паровоза пассажирских и четыре грузовых. В 1896 году вся дорога была переширита на стандартный размер и продлена до Мармыжей. Тогда же были построены вокзал (не сохранил-



Телескоп Быханова

ся), склады, водоканал, поворотный круг, поликлиника и др.

Улица знаменита тем, что здесь в небольшом каменном домике жил ранее упоминаемый нами Евграф Васильевич Быханов (1828-1915), астроном-самоучка, более чем за полвека до ученых с мировым именем изложивший две новаторские теории: происхождения солнечной системы и образования материков. Дом охраняется государством как памятник истории, а проживала в нем семья Н.Ф. Шарыкиной, знавшей о судьбе потомков Быханова. Строеение пытались снести в 70-е годы, но краеведам удалось отстоять его. А сейчас требуется ремонт дома.



Дом, где жил Е.В. Быханов. 1999 год

Что касается Е.В. Быханова, то его имя не было известно до пятидесятых годов прошлого века, когда профессор Н.И. Леонов выяснил, что астроном в 1877 году, как мы уже упоминали, в Ливнах опубликовал свой первый труд «Астрономические предрассудки и материалы для составления новой теории образования планетной системы».

В 1894 году также в Ливнах была выпущена его вторая книга «Нечто из небесной механики. Очерк. Популярное изложение». Как в первом, так и во втором труде Быханов намного опередил профессиональных ученых-астрономов, ко-



Здание казначейства на улице Орджоникидзе. 2004 год

торые высказали мысли, изложенные ливенцем, спустя два-три десятка лет.

Евграф Васильевич работал учителем музыки и пения в реальном училище, хорошо рисовал и музицировал, был в переписке с великим Львом Толстым. Сын его, родившийся в Ливнах в 1865 году и окончивший реальное училище, затем Харьковский строительный институт, стал большим инженером-строителем. Вершиной его инженерного творчества является Ревельская военно-морская крепость. В декабре 1921 года во время командировки на Урал скончался. Сначала был похоронен у храма Христа Спасителя, а затем его останки перенесены на Донское кладбище. Вот как оценил его жизненный путь Ф.Э. Дзержинский: «Инженер Быханов был ревностным, опытным и безукоризненно честным работником, прослужившим 31 год на транспорте и проявившим большую продуктивную деятельность в области железнодорожных сооружений».

Напомним, что и отец, и сын проживали на нынешней улице Орджоникидзе.

До революции на улице торговали строительными мате-

риалами и топливом купцы В.И. Воскресенский и С.Н. Коноплин. В настоящее время здесь размещаются построенные в последние годы здания казначейства, ветеринарной лаборатории. В бывшем здании комитета экологии и природных ресурсов работает ретранслятор многоканального телевидения частного предпринимателя Г.В.Сафонова. Напротив находится отдел внутренних дел.



Улица Дзержинского

Показана на первом регулярном плане Ливен 1780 года. В разное время имела названия: Орловская, Почтовая, Федеративная. На плане 1900 года до пересечения с улицей Дворянской (ныне Крестьянской) обозначена как улица Новоникольская, а ниже к Ливенке — Новоархангельская. Нынешнее название — в честь Ф.Э. Дзержинского — соратника В.И. Ленина, председателя Всероссийской чрезвычайной комиссии (ВЧК).

Примечательных в архитектурном отношении зданий на ули-



Ф.Э. Дзержинский и
Г.К. Орджоникидзе

це не было, если не считать Новоникольскую церковь, о которой мы уже написали. В доме Кураева на этой улице размещалась почтово-телеграфная контора, а по правую сторону улицы напротив Новоникольского храма — так называемая новая аптека, владельцем которой являлся А.М. Майзель.

На Новоникольской находился колбасный ма-

газин И.Н. Соколова, магазин мельничных продуктов П.В. Бондаревой.

Сейчас в доме №114 размещается городская архитектура, отдел государственной ста-



В этом доме находилась аптека Майзеля тистики. Ря-

дом во вновь построенном здании — социальный банк. На первом этаже жилого дома №105 работает ресторан «Русский лес», недавно открыт магазин частного предпринимателя Г.В. Сафонова, расположенный на площадях бывшего ма-



Перекресток улиц Дзержинского и Ленина. 2006 год

газина «Детский мир». На улице проживала последняя хранительница мастерства изготовления плешковской игрушки Анна Михайловна Иванилова (1911-1990).



Улица Свердлова

Появление этой улицы связано также с утверждением плана города 14 марта 1780 года. На этой улице стояли здания архива и тюрьмы. На плане 1829 года на месте архива показана приходская церковь (с правой стороны улицы), с левой стороны напротив располагается тюрьма и особое отделение (на месте бывшего здания администрации города). Позже здесь размещалось полицейское управление.



Я.М. Свердлов

На плане 1900 года улица именуется Елецкой. На углу этой улицы и Соборной (ныне Ленина) с левой стороны стоял Троицкий собор. С правой стороны между нынешними улицами Дружбы народов и Орджоникидзе, как мы уже писали, простиралось так называемое Жеребцовское поле, на котором начиная с 1909 года добровольное пожарное общество заливало каток, освещаемый в вечернее время керосиновыми фонарями. Каток был весьма посещаем гимназистами и реалистами, ходили сюда и студенты, приезжавшие домой на каникулы.

Улица не имела больших архитектурных красот, поэтому, видимо, ее вид редко фигурирует на дореволюционных открытках города. На Елецкой находился бакалейный магазин Е.И. Николаевой, хлебный П.А. Артемьева, мелкие лавки. В со-



Улица Елецкая, справа — Троицкий собор. Начало XX века



Перекресток улиц Горького (Никольской) и Свердлова (Елецкой), в правом углу — Жеребцово поле, вдали справа — реальное училище. Начало XX века



Ул. Свердлова. 1999 год

ветское время переименована в честь председателя ВЦИК Я.М. Свердлова, активного участника революционных событий, соратника В.И. Ленина.

Что касается современного облика улицы, то домов до революционной постройки здесь практически не сохранилось, если не считать индивидуальные дома после пересечения этой улицы с улицей Карла Маркса. Размещаются на этой улице официальные учреждения, например, управление социальной защиты населения.

Находится здесь стоматологическая поликлиника и аптека, нотариальная контора и магазин «24 часа» частного предпринимателя А.Н. Никитина, детская художественная школа. На улице проживает Клара Александровна Потурова, отличник здравоохранения, удостоенная за многолетний добросовестный труд звания «Почетный гражданин города Ливны». Решение об этом вынесено Ливенским городским советом народных депутатов в 2002 году.



Мысовая часть города

Мысовой частью мы считаем территорию города, расположенную с запада на восток от Пересыханки до впадения Ливенки в Сосну, а с юга на север от реки Сосны до улицы Поликарпова и северной оконечности городского сада. На этой части начинался город-крепость Ливны, когда при впадении Ливенки в Сосну были построены малый (кремль) и большой остроги.


Сначала выйдем на кручу у Свято-Сергиевской церкви и посмотрим на противоположный берег.

С древних времен существовала связь между правым и левым берегами Сосны в месте, показанном на фотографиях, разделенных отрезком времени в сто лет. За рекой пролегало «дикое поле», земля та русскими считалась своей, и татары также считали ее своей территорией.


На этой спорной земле образовалась Беломестная слобода, населенная людьми отважными и рискованными. Ведь при набегах татар беломестенцам доставалось лиха в первую очередь. Правда, за риск поселенцы слободы были освобождены от уплаты налогов в царскую казну.

На старом снимке — сезонная переправа, которая в период паводка приходила в негодность, и тогда Беломестная была отрезана от остальной части города. Так продолжалось вплоть до середины шестидесятых годов, когда был поставлен стальной четырехпролетный мост на трех железобетонных опорах. Мост существовал и триста лет назад, но, конечно, не такой грандиозный. На нем велись переговоры между представителями неугомонных крымцев и московскими князьями.

Время в сто лет значительно изменило облик реки и прибрежной части. Остатки старой переправы все же просматриваются. Видна и часовня, заново поставленная два десятилетия назад, поэтому и архитектура у нее другая. Берега обильно поросли деревьями и кустами, воды в реке меньше,




Вид на реку Сосну. Начало XX века



Вид на реку Сосну. 1988 год



Сергиевский спуск. Начало XX века



Сергиевский спуск. 1970 год


да и грязнее она стала теперь от промышленных стоков...

«Вид на Сосну» — так названа старая фотография. Если сказать полнее, то можно добавить: «Вид с того места, где Ливны зарождались в XVI веке». Отсюда обозревали Сосну первопроходцы-строители крепости и многие поколения их потомков. С этого места любимы ливенскими дядями и мы с вами. Открывающийся перед нами пейзаж, без сомнения, уникален — ведь принадлежит он только нашим Ливнам. Еще сорок лет назад от Сергиевской церкви можно было проехать сразу к переправе через Сосну. Это позволял сделать спуск, который пролегал наклонно вдоль Сергиевской горы. Существовал этот спуск, уложенный камнем, с давних времен. Рассказывали, что в начале позапрошлого века его мостили пленные чеченцы. На плане ливенского кремля, составленном в XVIII веке Михаилом Золотиловым, спуск не показан, но его и быть в то время не могло — крепость старались сделать неприступной. Появился он позднее, когда угроза нападения татар с противоположного берега миновала. Теперь он почти исчез. Со строительством моста транспортная связь пролегла по улице Дружбы народов (бывшей Акатовской), а Сергиевская гора засажена деревьями и укреплена. Лишь тропка осталась от прежнего спуска да с левой стороны посередине его появились часовенки.

Теперь посетим городской парк культуры и отдыха имени 30-летия Победы.

На этом месте с образованием крепости Ливны был возведен кремль. Но в 1781-1782 годах, как записал русский путешественник В.С. Зуев, «...от прежнего строения ничего не осталось, а укреплений только кое-где следы видны». На мысу разместилась «гостиная и хлебная площадь» (так указано на плане города конца 18 века). Городской сад появился в 1842 году. Это было, пожалуй, самое привлекательное место для ливенцев, ходивших сюда «на парадные гуляния». «Частная публика» платила за вход 15-20 копеек. Особенно многолюдно было в дни, когда в городском саду играл духовой оркестр, пел хор песенников. Позднее появился граммофон, и многие ходили сюда «на музыку». Для раз-

Вход в городской парк



Начало XX века



1975 год



2005 год



Городской сад. Начало XX века



Сергиевский бульвар. Начало XX века



Сергиевский бульвар, справа Старогеоргиевская церковь.
Конец XIX века



Городской сад. 1958 год

влечений имелись качели, бильярд, крокет, «стрельба в цель», игры. Здесь было можно «откушать чаю», попить прохладительных напитков, купить мороженое. Рядом стояла церковь Старая Никола, перед которой лежала площадь, называемая Красной. В прошлом веке церковь сломали, горсад расширился. На месте выше фонтана, был установлен памятник И.В. Сталину, который снесли в начале 60-х годов. Подвергался парк реконструкции в середине 70-х годов и приблизительно в таком же состоянии находится сегодня...

Но вернемся в далекое прошлое. В кремле начинался подземный ход, ведущий на левый берег реки Сосны. Возникает вопрос: каким образом был устроен подземный ход, что при выходе непосредственно к воде человек оставался незамеченным? Ведь им ливенцы пользовались тогда, когда крепость находилась в осаде и кругом были враги. Ответом, вероятно, на этот вопрос может служить схема тайника для водоснабжения в Орловской крепости, из которой видно, что подземный ход не выходит на берег, а место для водозабора было скрыто под землей. Таким образом, воду из реки можно было взять, оставаясь незамеченным для врага. С достаточной уверенностью можно сказать, что

ливенский подземный ход был таким же. И был он не один. В сметной росписи, составленной за 1639-40 г.г., повествуется: «...из острогу (крепости) сделаны два тайника к реке Сосне. Один добр и вода в нем ключевая, а другой весь завалился, я вода в нем была, набиралась слоевою водою, и тое заволокло илом». К 1659 году ливенская крепость подверглась ремонту, в том числе и ход к воде. «В тайнике на выходе напотолочено 4 сажени новым лесом и землею засыпано, и колодезь вычищен до свежей воды. В тайнике изнутри сделана дверь дощатая с замком».

Давайте приблизимся к Свято-Сергиевской церкви. Почему нас очаровывает ее архитектура? Почему, несмотря на то, что прошло более трех веков, как она построена, от ее облика веет молодостью, свежестью, стройностью? Несомненно, оттого, что в ней заложен дух русского зодчества, отличающегося от мировой архитектуры оригинальностью и самобытностью.

Сергиевская церковь характерна для церквей XVIII века, и, если говорить о ценности ее с точки зрения архитектуры, то специалисты дают высокую оценку. Можно с уверенностью предположить, что эта церковь - одна из первых, если




Свято-Сергиевская церковь. Начало XX века

не первая в Ливнах, построенная из камня. Встарь основным строительным материалом в нашей местности было дерево, его было в избытке, весь город стоял в окружении многочисленных лесов. Предшественник этой церкви - мужской монастырь, как мы уже говорили, был деревянным и сгорел во время большого пожара 1647 года.

Конечно, такого типа церковь построена не в одном экземпляре. Например, очень

напоминает ее архитектуру Благовещенская церковь в Туле. Таких церквей в России в XVIII веке и позднее было построено несколько сотен (сейчас бы сказали, что проект церкви «типовой»), но, учитывая, что со времени строительства прошло уже два с половиной - три века, многие из них разрушились от времени, а еще больше разгромлено, то сооружений такого стиля в стране осталось совсем немного. Поэтому и с этой точки зрения церковь представляет собой значительную ценность, которую нам необходимо тщательно беречь.

У русского народа, жившего на ровной земле, просторах, издревле ценились высокие сооружения, видимые издали,



*Свято-Сергиевская церковь.
2001 год*

в том числе и церкви. Но ввиду суровости наших зим, отчего натопить высокие помещения трудно, церкви делили на две части, высокую - собственно церковь - и низкую - «мирскую» часть, или «трапезную», в которой «столовались», т.е. принимали пищу церковная или монастырская братия.

Расположение церкви традиционно: трапезная примыкает с запада, с востока - апсида (полукруглая пристройка с главкой и крестом, в которой помещается алтарь). Колокольня в таком типе церквей размещается отдельно - в северной части.

Главный элемент здания куб, по углам которого расположены пучки из трех тонких колонн, называемых «дудочками», а в верхней части куба - широкий карниз со сложным кирпичным «узорочьем», положенным то плашмя, то на ребро, то под углом. Над карнизом - продолжение стены, украшенной с каждой из четырех сторон семью полукруглыми кокошниками.

Приправочная книга Михайлы Савенкова и Матюшки Федорова, относящаяся к 1615 году, сообщает: «В большом же остроге монастырь Сергиев, а в монастыре церковь Сергия Радонежского». Это сообщение, вероятно, и следует считать, как первое упоминание названной церкви. Сначала она была деревянной. В 1647 году ливенский воевода Федор Ладыженский доносил царю Алексею Михайловичу: «... августа в 17 день, в четвертом часу дня после обедни загорелась на Ливнах... церковь Сергия Чудотворца...»

Взамен сгоревшей стараниями иеромонаха Иосифа в 1666 году была построена каменная церковь. Ограда сначала была деревянной, так же как и колокольня «круглая из дубового леса, с пятью колоколами, из которых в большом было 25 пудов». В начале 18 века вокруг церкви началось возведение каменной ограды с башнями по углам. В это же время начала строиться и каменная колокольня. Строительство ее завершилось в 1734 году.

На колокольне висело 9 колоколов, самый тяжелый весил 208 пудов (отлит в 1831 году), которые в 1929 году были сняты «на нужды промышленности».

Наш земляк Сергей Николаевич Булгаков писал: «Сергиевская церковь была прекрасна тихой и смиренной красотой... Вокруг - колокольни с разными звонами, ближними и дальними. Это была загородная музыка, которой освещался воздух и неприметно питалась душа...» Теперь площадь перед Свято-Сергиевской церковью называется площадью Булгакова. Названа в честь Сергея Николаевича Булгакова (1871-1944), русского экономиста, философа, теолога, нашего земляка, родившегося в Ливнах, закончившего ливенское духовное училище и орловскую духовную семинарию.



С.Н. Булгаков у своего дома

В 1923 году был выслан из России, жил в Праге, в Париже. За рубежом – профессор богословия и декан Православного Богословского института. Во время второй мировой войны принимает активное участие в движении Сопротивления...

С площадью Булгакова граничит площадь Победы с монументом, посвященным защитникам нашего Отечества в Великой Отечественной войне.

...Колокольни были обязательной принадлежностью каждой церкви, в штате церковнослужителей состоял звонарь, умевший извлекать из колоколов нужную мелодию звонов. Поклонение этим звонам на Руси пошло издревле. Бескрайние просторы земли русской способствовали этому. Звонком звали к молитве, праздники отмечали торжественной игрой на колоколах, а коли беда навалилась - набатный тревожный звон звал народ к сплочению.

...В торжественные дни христианских праздников свет-



Площадь Победы

лые волны колокольного звона разливаются вокруг церкви Сергия, перекатываются через Сосну и льются по полям, лугам и дубравам нашего края. Прислушайтесь к этому очаровательному, вдохновляющему душу волнительному звуку...

Там, где сейчас стоит Свято-Сергиевская церковь, возвышался когда-то на высоком берегу Сосны Сергиевский мужской монастырь. Эти культовые сооружения возникали, как правило, в самые трудные, бедственные времена. Здесь находили приют нищие и убогие, беженцы и погорельцы.

Как писал в 1910 году иеромонах Владимир - историк Орловского края - «основание его восходит к 1592 году». Но тут же в примечании к статье пишет, что «положительного указания на это не отыскалось». Но в 1615 году монастырь уже был, что видно из писцовых книг по Ливенскому уезду. Основатели монастыря неизвестны, но судя по тому,

что он был посвящен памяти Преподобного Сергия Радонежского, - это были выходцы с московской стороны.

Газета Орловские Епархиальные ведомости еще в 1871 году писала: «По местному преданию Сергиевский монастырь первоначально был основан не в самом городе, но версты четыре от города - вверх по реке Сосне, по другой стороне этой реки выше Ламской и Георгиевской слобод, на горе, называемой Удерев, где теперь земля помещика Баркова...» По-видимому, перенесение его в город, в более безопасное место, вызвано частыми набегами татар. Есть документальное подтверждение того, что Сергиев монастырь существовал в городе в 1592 году. В писцовой книге 1615 года сказано: «...в 1592 году Генваря в 25 день блаженные памяти Государь Царь и Великий Князь Федор Иоаннович всея Руси пожаловал в Сергиев монастырь на церковное строение, на ладан и на свечи, и на вино церковное в Ливенском уезде...» Там же дается описание монастыря: «...В монастыре Великого Чудотворца Сергия Радонежского другая церковь теплая Благовещения Пресвятой Богородицы...» Обе церкви были деревянные. В переписной книге дается описание образов, имевшихся в церквях, и книг. «...На колокольне шесть колоколов. В монастыре Игумен Харлампий, да поп, да одиннадцать человек братии живут по кельям». Игумен и монахи имели слободку в семь дворов за рекою Сосною на краю Беломестной казацкой слободы, земли пашенные и луга, а также речки Кшеневу (Кшень), Тим и Косоржу, а также под слободкою у Сосны озеро, а на речке Ливна - мельницу.

В 1618 году гетман Канашевич-Сагайдачный сжег город Ливны, значит и монастырь, истребил все дворы монастырской слободы, а их было одиннадцать, и крестьян побил. Но, несмотря на погром, слобода вскоре вновь была заселена. Однако в 1647 году, как мы уже писали, монастырь сгорел.

Конец существования вновь отстроенного монастыря относится к 1766 году, когда у монастырей были отобраны вотчины. Впрочем, монашеская братия с настоятелем еще довольно долго жили в нем, доколе частью ушли в мир иной, частью были переведены в другие монастыри. Как память о Сергиевском монастыре осталась лишь ныне существующая

церковь.

Вблизи Свято-Сергиевской церкви есть пещера, с давних пор почитаемая как чудесная, которая дает людям исцеление от болезней. История ее такова.

Сто пятьдесят лет назад протоиерей Лука Ефремов написал повествование о пещере, которое напечатано в июле 1999 года в газете «Светоч», выпускаемой Свято-Сергиевским храмом. Из него следует, что на месте Сергиева монастыря стоял дом купца Тюпина, и когда хозяйка дома вошла в погреб в день Пасхи и, взяв какую-то вещь, сказала: «Христос Воскресе!», то на это множество невидимых голосов ответили: «Воистину Воскресе!». Женщина рассказала о случившемся своим домашним, и вскоре весть об этом разнеслась по всему городу и даже за его пределами.

Вслед за этим произошло другое удивительное событие. Во время квартирования Селенгинского пехотного полка в Ливнах штабс-капитан Иван Грабовский снимал жилье в упомянутом доме Тюпина. Он приготовился ко сну, и вдруг к нему является видение образа монаха, старого и седого, который просит его: «Возвести обо мне своему и духовному начальству, что я нахожусь в погребке под домом, но не я один, еще есть несколько со мною». На следующий день Грабовский поведал о своем чудном видении полковнику и духовному начальству. Весть о чудесной пещере еще больше распространилась. Люди сотнями и тысячами приходили в Ливны с просьбой служить в пещере молебны Христу Спасителю и Тихвинской Божьей Матери. Что и делалось. Во время службы происходили чудесные исцеления, записанные в книгу при церкви.

Православные христиане «начиная с последних дней весны и все лето приходят... к Сергиевской пещере...» В 1938 году церковь была закрыта, пещера стояла с выломанными дверьми. Но прихожане тайком приходили сюда и брали песочек для исцеления.

Однажды в конце сороковых годов прошлого века к отцу Митрофанию подошла женщина и сказала, что старец, пришедший к ней во сне, говорил что, если она будет работать по очищению пещеры, то ее убогие руки исцелятся. Отец

Митрофаний благословил, и она скрюченными руками стала освобождать от камней и кирпичей вход в пещеру. Пальцы рук выпрямились и стали здоровыми.

Это было чудо. Отец Митрофаний обратил внимание прихожан на то, что «рядом с нами находится великая святая сила, исходящая из пещеры, где замурованы тела игуменов Свято-Сергиевского монастыря»...

В скором времени пещера была очищена, но, когда местные власти узнали об этом, то расценили этот факт как агитацию за религию. Отцу Митрофанию пришлось скрыться от преследований. Когда в Ливны прибыл отец Леонид, то ему было приказано сравнять пещеру с землей. Однако он не засыпал ее, а просто закрыл.

Теперь чудесная пещера восстановлена.

Чуть правее Свято-Сергиевской церкви, там, где сейчас крестильня, стояло островерхое здание, увенчанное маковкой с крестом. Это Троице-Сергиевская Александровская



Улица Староникольская (на снимке ошибочно названа Красной). В центре — Новогеоргиевская церковь, левее — Старогеоргиевская церковь, слева — Александровская часовня и колокольня Свято-Сергиевской церкви. Начало XX века

часовня, построенная в 1884 году, через сто лет после закрытия монастыря. В настоящее время не сохранилась. Бывший ученик Ливенского реального училища А.Г. Мартинсон вспоминал: «... В конце Никольской улицы (ныне ул. Горького) на высоком берегу р. Б.Сосна был Сергиевский бульвар, часто посещаемый учениками. Вблизи этого бульвара на месте погребения иноков бывшего Сергиевского мужского монастыря стояла часовня. В трудные минуты учебы, перед экзаменами и вообще в страшные моменты нашей детской жизни, по научению старших, ученики заходили в часовню, брали песок и посыпали им головы. Припоминаю такой случай: при поступлении в реальное училище на приемном экзамене по арифметике преподаватель К.А. Венстрем подходит ко мне и гладит по голове, а из волос сыплется песок.

- Что это такое? — спрашивает Венстрем.


- Это песочек из часовни, - отвечаю я. А было мне тогда около десяти лет...»

Чуть дальше от берега Сосны на пересечении улиц Староникольской (ныне Поликарпова) и Петровской (ныне Горького) в 1906 году была открыта Новая Скорбященская церковь (Новый Георгий). Оценивалась она в 35 тысяч рублей.

Юго-западнее, там, где сейчас спортзал школы №6, находилась Старая Скорбященская церковь — Старый Георгий постройки 1823 года. После освящения новой церкви старую переосвятили в храм Всех Святых — Всесвятскую церковь.

С ростом численности населения в Ливнах, а в конце XIX века здесь проживало более 12 тысяч человек, появилась потребность в среднем учебном заведении для лиц женского пола. Потребность эта была обусловлена тем, что неграмотность в городе и уезде женщин была значительно выше, чем мужчин. Кроме того, учреждая такое заведение, власть стремилась получать из его стен учителей, способных вести преподавание в приходских школах.

И такое заведение было открыто в 1889 году. Оно сразу же завоевало популярность у местной знати: купцов, чиновников, дворян. Но поступали в гимназию и дети простых людей. За 11 лет учебы гимназистки получали знания по



Женская гимназия. Начало XX века

языкам, математике, физике, химии. Особенное внимание уделялось преподаванию иностранных языков, а также рукоделию (вязание, вышивка), домоводству, искусству.

В этом учебном заведении было обязательным ношение формы: коричневого платья с кружевными воротничком и манжетами и фартука, в будни – черного, в праздник – белого. Классные дамы строго следили за опрятностью гимназисток. Глядя на старые фотографии выпусков, видишь гладко причесанные головки с косами и бантиками, отутюженную одежду. Преподаватели – в строгих платьях и мундирах.

Обучение и дисциплина были на первом плане. Но иногда устраивались вечера, на которые приглашались юноши – учащиеся реального училища. Проводился концерт для гостей, а затем вечер танцев. Каникулы были на Рождество (две недели) и на Пасху (одна неделя), не считая летних (июнь, июль, август). На рождественских каникулах гимназистки ходили на каток, заливаемый на Жеребцовском поле. Там играл духовой оркестр.

Почетным попечителем гимназии был сам орловский губернатор. Одновременно здесь обучались до трехсот девочек.

Выпускники ливенской гимназии становились препода-




Выпускники педтехникума 1936 года у входа в здание бывшей женской гимназии

вателями местных начальных школ, многие из них стали студентками престижных учебных заведений. Софья Лаврова из деревни Богдановки, выпускница первого выпуска 1899 года, поступила на физико-математическое отделение университета Сорбонны во Франции. Позднее ее младшая сестра Александра станет учиться на Бестужевских курсах в Петербурге. Мария Матвеева, дочь крестьянина, уезжает на Высшие женские курсы в Москву.

Гимназия позволила существенно поднять уровень образования на Ливенщине. В том, что грамотность здесь была значительно выше, чем в среднем по России, есть и ее заслуга.

В 1922 году на базе ливенской женской гимназии был создан педагогический техникум. Значительная часть преподавателей гимназии стала работать в новом учебном заведении.





Женская гимназия. Начало XX века

языкам, математике, физике, химии. Особенное внимание уделялось преподаванию иностранных языков, а также рукоделию (вязание, вышивка), домоводству, искусству.

В этом учебном заведении было обязательным ношение формы: коричневого платья с кружевными воротничком и манжетами и фартука, в будни – черного, в праздник – белого. Классные дамы строго следили за опрятностью гимназисток. Глядя на старые фотографии выпусков, видишь гладко причесанные головки с косами и бантиками, отутюженную одежду. Преподаватели – в строгих платьях и мундирах.

Обучение и дисциплина были на первом плане. Но иногда устраивались вечера, на которые приглашались юноши – учащиеся реального училища. Проводился концерт для гостей, а затем вечер танцев. Каникулы были на Рождество (две недели) и на Пасху (одна неделя), не считая летних (июнь, июль, август). На рождественских каникулах гимназистки ходили на каток, заливаемый на Жеребцовском поле. Там играл духовой оркестр.

Почетным попечителем гимназии был сам орловский губернатор. Одновременно здесь обучались до трехсот девочек. Выпускники ливенской гимназии становились препода-



Выпускники педтехникума 1936 года у входа в здание бывшей женской гимназии

вателями местных начальных школ, многие из них стали студентками престижных учебных заведений. Софья Лаврова из деревни Богдановки, выпускница первого выпуска 1899 года, поступила на физико-математическое отделение университета Сорбонны во Франции. Позднее ее младшая сестра Александра станет учиться на Бестужевских курсах в Петербурге. Мария Матвеева, дочь крестьянина, уезжает на Высшие женские курсы в Москву.

Гимназия позволила существенно поднять уровень образования на Ливенщине. В том, что грамотность здесь была значительно выше, чем в среднем по России, есть и ее заслуга.

В 1922 году на базе ливенской женской гимназии был создан педагогический техникум. Значительная часть преподавателей гимназии стала работать в новом учебном заведении.



Содержание

Отсюда наше начало	3
Главная улица	9
Улица Карла Маркса	22
Улица Горького	28
Улица Дружбы народов	40
Улица Пушкина	47
Улица Орджоникидзе	55
Улица Дзержинского	60
Улица Свердлова	62
Мысовая часть города	65

Отпечатано в ООО "Уездный город"
303800, г. Ливны, Орловской обл., ул. Ленина, 26
Тел.: (48677) 7-23-08
Факс: (48677) 7-22-89; E-mail: citys@liv.orel.ru
Тираж 40 экз.
Заказ №63