

1267
80



Лауреат Всероссийского творческого конкурса «Патриот России» Геннадий Рыжкин выпустил в разные годы 14 сборников стихов и 20 краеведческих книг.

Геннадий Рыжкин



**Ливенские
СЛОБОДЫ**

Геннадий Рыжкин

**Дивенские
СЛОБОДЫ**



2013

Издана за счет средств автора

Рыжкин Г.В.
Ливенские слободы
2013, с. 36, илл.

В этой работе автор рассказывает об истории возникновения ливенских слобод, их развитии.

Адресована широкому кругу читателей.

© Рыжкин Г.В.
© Рисунки и фото автора и из архива
© Дизайн – Рыжкин Г.В.
Компьютерная верстка В. Барабанов

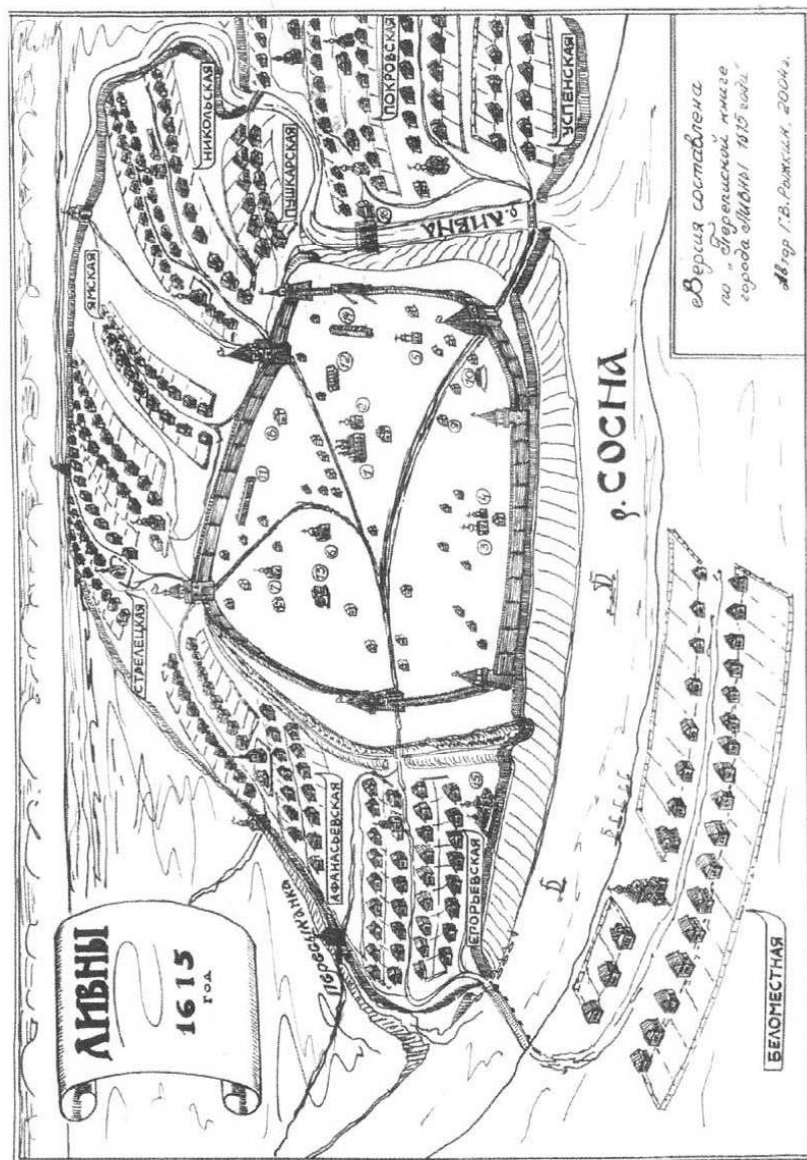
Родословная слобод

Город-крепость Ливны возник благодаря постановлению боярской думы 1585 года «...по государеву, цареву и великого князя Федора Иоанновича всея Руси указу по приговору бояр князя Федора Ивановича Мстиславского с товарищи...» Начало строительства относят к 1586 году.

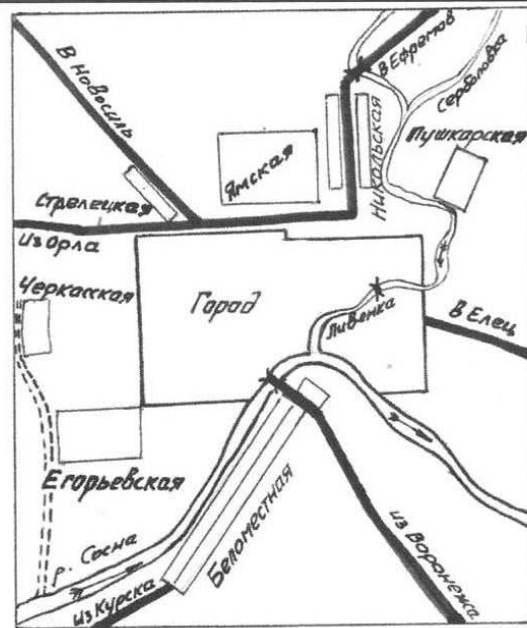
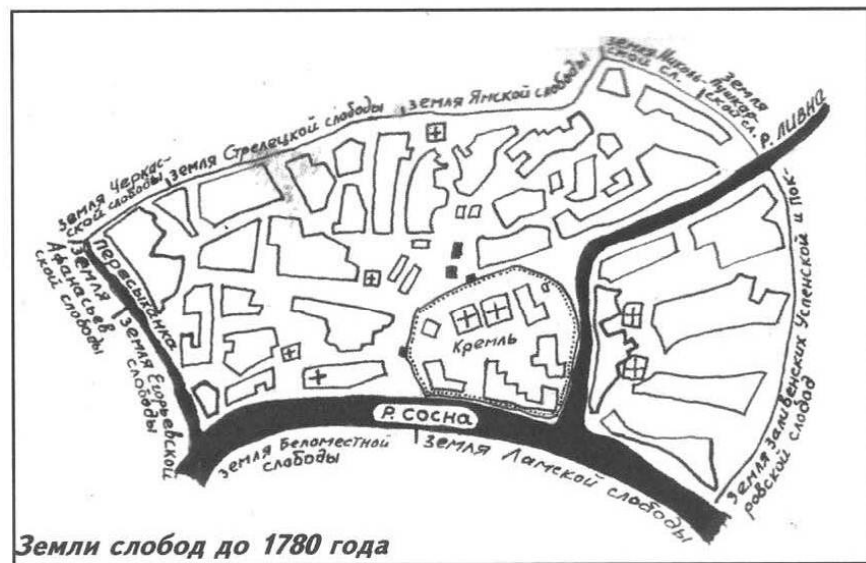
После строительства малого острожка (кремля) вокруг него появились слободы, заселенные казаками, стрельцами, пушкарями, затинщиками, ямщиками, набранными «по прибору» из центра России. Они обеспечивали функционирование города-крепости на южных рубежах государства. Слободы, кроме Беломестной, лежали в пределах большого острога: Стрелецкая с церковью, Пушкарская, Ямская, Егорьевская с церковью, Афанасьевская с церковью, Никольская с двумя церквями. Последние три слободы были населены казаками. Пешие казаки населяли Беломестную слободу за рекой Сосной.

Расположение ливенских слобод видно на представленной схеме «Общий вид Ливен в 1615 году», из которой видно, что слободы располагались близко от крепостных стен. План города до 1780 года свидетельствует, что на месте слобод появились улицы, а слободчане получили землю за пределами большого острога. И, наконец, на регулярном плане города, утвержденном 14 марта 1780 года, слободы получили свое постоянное место за городской чертой.

С ростом города росли и слободы. По переписи 1866 года в Ливнах проживало около 14 тысяч человек, а в слободах в 791 доме - 5973 человека. Через шестьдесят лет население слобод выросло до 10785 человек. 27 апреля 1957 года все слободы вошли в черту города (Заливенская всегда числилась в городе).



Город Ливны и слободы в 1615 году



Места, отведенные слободам на плане 1780 года

Казацкая слобода


*Не вы ль слободою казачьей
Селились у нас на Сосне?
Не вашей ли кровью горячей
Алеют цветы по весне.*

В. Катанов

Слово «казак» существовало в русском языке издревле. Являясь заимствованным из тюркских языков, оно имеет несколько значений: свободный человек, разбойник, военный слуга. На Руси этим словом обозначали воинов, несущих службу на границе в XVI веке, этим же словом называли один из разрядов служилых людей...

Вообще говоря, ливенские слободы Егорьевская, Заливенская, Черкасская, Беломестная были заселены казаками, также как и Никольская. Но поскольку Никольскую казачью слободу сейчас называют Казацкой, о ней и будет наше повествование.

Образование ее относится к тому времени, когда была построена ливенская крепость, (как писали, начало строительства – 1586 год). Приправочная книга 1615 года сообщает нам, что в Никольской слободе, располагавшейся в большом остроге, т.е. вне пределов малого острога (кремля) было 110 дворов. Пятидесятников Василия Болтенка, Марка Ворожева, десятников Родьки Клешина, Ивана Рыжкова, Тимохи Горбачева, Ивана Данилова, Никона Семенова,



Церковь XVII века

Евстрата Гулевского. Людей всего 110 человек, 29 мест дворовых пустых и одно место дворовое воротника.

В слободе были две церкви: Николы Чудотворца и Святых Мучеников Фрола и Лавра, обе деревянные. Строение церквей, образы, свечи, книги и колокола – поповские. А служил в тех церквях поп Антон, двор его – у тех церквей.

Во владении казаков Никольской слободы находилось: пашни добрые паханые вверх по реке Ливне (Ливенке) 700 четей (350 га) да дикого поля 150 четей, кроме того в поле – 2200 четей (по 20 за каждым казаком) и 4400 копен.

Во время смуты 21 двор опустел. После вступления на престол Михаила Федоровича казаки участвовали в походе Дмитрия Пожарского в 1614 году, а спустя два года в походе Пожарского участвовали 300 ливенских казаков. После разорения

Ливен гетманом Сагайдачным в гарнизоне крепости состояло всего 186 казаков. По переписи 1646 года в Никольской слободе числится одна церковь – Николы Чудотворца, причем она причисляется к Ямской слободе, т.е. была одна церковь на две слободы. И в переписной книге 1678 года она упоминается, и сказано, что живет при церкви поп Иван, дьячок Остафий, стоит двор вдовой попадьи Гавриловой Агафьи да сына боярского. А бобыля в прошлых



Сторожевые казаки

годах взяли в полон.

Однако, несмотря ни на что, слобода сохранилась, а в конце XVII века даже выросла. До принятия регулярного плана города Ливны в 1780 году границы Никольской слободы ограничивались приблизительно нынешними улицами Дзержинского-Свердлова, Крестьянской-Рабочей, а на плане Никольская слобода показана вдоль дороги на Ефремов, т.е. там, где она располагается в настоящее время. На месте старой слободы строились городские улицы, а слободчане переместились в указанное место. Мало того, часть казаков слободы переселились в село Воротыньск, и они составляли одно общество с населением 682 человека в 130 дворах. Они имели 2 мельницы на реке Лесная Ливенка.


В 1866 году в Никольской (Казацкой) слободе в 114 домах проживали 827 человек. Постепенно застроились пространства, граничащие с Ямской слободой и до реки Ливенки. По переписи 1926 года в слободе проживало 1469 человек. В начале тридцатых годов слободчане образовали коллективное хозяйство «Партизан».

В 1957 году слобода вошла в черту города. Сейчас бывшую Никольскую слободу в Ливнах, как мы уже говорили, называют Казацкой.

Заливенская слобода

*Сорвав с орлом печать из воска,
Повелевал Кольцов рукой:
Поселится казачье войско
Вот там, за Ливенкой рекой.*

Образование ее можно отнести к 1586 году, когда возродился город Ливны. Располагаясь за рекой Ливной (Ливенкой), слобода входила в состав Большого острога – месторасположения слобод, окруженных по периметру длиной 2 версты рвом и оградой из кольев. Сообщение с крепостью, кремлем (малым острогом) велось через мост и проезжую Заливенскую башню крепости, стоявшую на круче близко к впадению Ливенки в Сосну.



Через Заливенскую башню дорога из кремля вела в Заливенскую слободу

Если говорить точно, то Заливенская казачья слобода состояла из двух слобод: Покровской и Успенской. Последняя располагалась вдоль Ливенки ближе к реке Сосне, имела две деревянные церкви – Успения Пресвятой Богородицы и Мученика Христова Никиты. В этих слободах находились 234 двора казачьих и столько же казаков, десятников, 3 места дворовых сотников (командиров сотни казаков), 36 мест пустовали. При дворах были огороды и хозяйственные постройки, кроме того все казаки были наделены участками земли и покосов по рекам Сосне и Кшени.

Заливенские казаки исправно несли военную службу, хотя были оторваны от родных мест: Орла, Каширы, Калуги... Кроме функции обороны Ливен от набегов неприятеля казаки участвовали в военных походах и несли службу на ливенских сторожах, расположенных на реке Сосне.

Особенно сильно пострадала слобода во время набега литовцев и поляков в 1619 году, и до этого, во время смуты начала XVII века. В 1632 году под Смоленском воевали 150 ливенских казаков, в том числе из этой слободы, многие сложили там головы.

Геннадий Рыжкин

Но государи ревностно заботились об охране южных границ и постоянно укрепляли оборону Ливен. Слобода расширялась, росло число казаков. А когда заградительная черта отодвинулась на юг к Белгороду, казаки стали государственными крестьянами и начали заниматься хлебопашеством. Казакам



Вид на город с Заливенской слободы. 1910 год



Заливенская слобода, вид от городского сада. 1910 г.

Ливенские слободы

Успенской слободы выделили землю у оврага Кобылий в 5 верстах у реки Сосны, а Покровской – у Липова оврага. Так образовались первые поселения сел Успенского и Покровского (Липовец). В 1799 году вместо пришедших в ветхость деревянных храмов в Заливенке построили одну церковь каменную – Успенскую, которая простояла почти полторы сотни лет.

В начале XIX века на восточной окраине слободы образовалась Ярмарочная площадь, на которой стали проводиться торги, переведенные из города. Оборот ярмарок рос из года в год. В начале XX века в слободе проходили пять ярмарок: Всеядная (перед масленицей), Десятая (на десятый день после Пасхи), Ивановская (23-25 августа), Никольская (1-6 декабря), Рождественская (20-25 декабря) (даты приведены по старому стилю). И тогда дотоле тихая жизнь в слободе оживала, с Ярмарочной площади доносились звуки гармоней-ливенок, плешковских свистулек, ржание продаваемых лошадей, людской гомон. Работали ряды: житный, жировой, соляной, москательный, горшечный и другие, дымил салотопленный завод, рядом была бойня.

От того, что рядом проводились торги, слобода богатела, открывались ссыпки хлеба, лавки, магазины, начал работать мыловаренный завод. Развитию слободы способствовали также



Заливенская слобода. 1950 год

близость реки Сосны и дороги, ведущей в Чернаву, Елец. На базе плотины на реке Ливенке, построенной еще в XVII веке, работала мельница и лесопилка Евреинова, а позднее была возведена табачная фабрика Домогацкого. В до- революционное

время здесь вели торговое дело купцы В.П. Степанов, В.В. Гусакова, М.М. Парахин, И.П. Красов.

В конце XX века в этом микрорайоне города на базе пищекомбината выросла кондитерская фабрика, был построен завод по производству электронной техники «Диск» (на его базе работает теперь производство бензоколонок), работал аэропорт (теперь спортивный комплекс «Динамо»), имеется на улице Аникушкина литературный памятник – дом, в котором летом 1931 года жил выдающийся отечественный писатель К.Г. Паустовский.

Георгиевская (Егорьевская) слобода

*Так зовут тебя всегда.
Тут проста история, -
Твое имя – слобода –
От церкви Егория.*

Образование ее относится к тому времени, когда строилась крепость Ливны. Расположилась она к западу от малого острожка (кремля) в большом остроге до реки Пересыханки. С южной стороны протекала река Сосна, а с севера лежала Афанасьевская слобода (приблизительно до нынешней улицы Свердлова). Слободы имели церкви деревянные. Первая – Стратотерпца Святого Георгия, вторая – Святого Афанасия Алесандрийского.

После смуты, в 1613 году, когда нужно было отправить депутата от Ливенского уезда в Москву для избрания царя, такой чести удостоился поп Егорьевский Гаврила как самый грамотный, и он отдал свой голос первому из династии Романовых Михаилу.

Всего в названных слободах насчитывалось в 1615 году 189 казачьих дворов с тем же числом казаков и три двора пятидесятников (командиров пятидесяти казаков). Пашни и покосы их располагались вверх по реке Сосне. В переписной книге приводятся фамилии казаков: Данилов, Макаров, Баландин, Бурцев, Стрельников, Петров, Паршин и другие. Приводим их с


той целью, чтобы показать, нынешние ливенцы, носящие эти фамилии, - потомки егорьевских казаков.

В 1697 году в Ливнах случился большой пожар, сгорело 5 церквей и 328 дворов, в том числе в Егорьевской слободе церковь, двор попа и 68 дворов полковых казаков.

Но несмотря на бедствие, слободы разрастались, постепенно превратившись в одну – Егорьевскую, и со временем она перешагнула Пересыханку. Ее строения и огороды

пролегли вдоль реки Сосны в западном направлении, но новую церковь слободчане построили в 1823 году все-таки на ранее обжитом месте. Это была Скорбященская церковь, каменная (ныне на ее месте располагается спортивный зал шестой школы). Ее назвали Георгиевская, потом переосвятили во Всехвятскую, а после строительства вблизи нее храма нового Георгиевского, стали звать Ранний Георгий.

Но вернемся в давние времена. Егорьевские казаки вместе со всеми служилыми людьми Ливен защищали крепость, участвовали в походах. А когда граница государства передвинулась к Белгородской черте, и набеги татар на Ливны прекратились, то им дополнительно была выделена земля. На реке Сосне в двенадцати верстах от города. Это произошло в конце



Через Егорьевскую башню кремля дорога вела в Егорьевскую слободу



Конный казак

фамилии: Сажины, Морозовы, Астаховы, Долгих, Золкины, Савковы, Калугины, Катасоновы, Белозерцевы (эти фамилии встре-

XVIII века. Выходцы с Егорьевской слободы образовали поселение Коротыш (название по имени ручья, впадающего в Сосну). Село быстро росло, в 1806 году стало одним из крупных сел уезда с населением 2254 человека, проживавших в 262 дворах. В самой же слободе в то время было 222 двора, а жителей 1227 человек. Самыми распространенными были



Наводнение 1970 года

чаются и в селе Коротыш). До революции в слободе торговал купец И.А. Шилов.

В 1926 году здесь проживали 1984 человека, в начале тридцатых годов жители образовали коллективное хозяйство с названием «1-е Мая». В первой половине XX века слобода разрослась далеко на запад. Ее жители стали одними из первых строителей при возведении заводов «Расткаучук» и спиртового (на месте нынешнего «Ливгидромаша») в 30 годах прошлого века, а после войны и самого завода «Ливгидромаш».

27 апреля 1957 года Георгиевская слобода вошла в черту города Ливны. Ныне с запада к слободе примыкают дома рабочего поселка, а с юга – микрорайон коттеджной постройки. С юга между рекой Сосной и слободой раскинулся Комсомольский парк. Уроженцем слободы является Иван Иванович Морозов, кавалер трех орденов Славы, командир взвода, отважный минер в годы Великой Отечественной войны.

Стрелецкая слобода

*Маршируют удалцы,
Мокрые от пота,
Это – славные стрельцы,
Царская пехота.*

Стрелецкая слобода названа в честь стрельцов – военных людей. Это были первые воины, поселившиеся в Ливнах во время строительства крепости в 1586 году, выполняя функцию охраны строителей от татарских набегов.

Выполняли стрельцы позднее роль полицейских, но главное, чем они были заняты, – это защита крепости от осады неприятеля и участие в походах и боях с вражескими войсками.

В 1615 году в Стрелецкой слободе, располагавшейся в большом остроге сразу за стенами крепости с северо-западной стороны (место между улицами Дзержинского и Пушкина), находились 90 дворов стрельцов, 8 дворов десятников (предводителей десятка стрельцов) 3 двора пятидесятников.

При слободе имелись две церкви – Пятницы и Василия Бла-



Стрельцы

женного, обе деревянные. Двор стрельца состоял из небольшой хаты и приусадебного участка с огородами и хозяйственными постройками. Имели стрельцы и торговые лавки в самой крепости, принадлежавшие Андрею Расторгую, Фоме Савкову, Ереме Гнездилову, Ивану Мартынову.

Десятники получали годовой оклад 8 рублей, стрельцы - 4 рубля. Кроме того, им выдавали «хлебное жалование» - по 12 четвертей (около 700 кг) ржи и столько же овса. Этого для жизни не хватало, поэтому стрельцы занимались огородничеством, торговлей, промыслами. За ними помимо огородов значились пашни под Красным лесом (часть его ныне Ямской лес) и сенные покосы по реке Труды и за нею, а это значит, что



Стрелец ведет огонь из пищали

Стрельцу полагались топор-бердыш с искривленным наподобие полумесяца лезвием и длинной деревянной рукояткой, а также сабля. Они носили длинные кафтаны одного цвета (чаще зеленого), опушенную мехом шапку и сапоги. Служили в Ливнах стрельцы, набранные из разных городов: Владимира, Смоленска, Ржева, Твери, Болхова, Костромы...

Стрельцы не являлись главной военной силой крепости, таковыми считались казаки, но при обороне играли одну из главных ролей. Так, при отражении нападения поляков и литовцев в 1618 году участвовало сто стрельцов, многие из них погибли. От гарнизона в 940 человек осталось чуть больше половины, а

они выращивали хлеб и занимались животноводством.

Вооружение и форма одежды стрельцов были единообразными. Они вооружались пищальми - огнестрельными ствольными ружьями, заряжавшимися порохом со стороны выходного отверстия ствола. И имели фитиль для воспламенения заряда. Калибр пищалей был от 14 до 18 миллиметров, общая длина - до полутора метров. На плечевой ремень стрельцы навешивали берендейку - перевязь со стаканчиками, заполненными порохом, а на боку носили сумку со свинцовыми пулями.

стрельцов убавилось в четыре раза.

Во время пожара 1647 года в Стрелецкой слободе сгорели церковь Пятницы, 84 дома стрельцов, вновь выстроенных. Погорельцы писали царю: «...служилая рухлядь, платья, ружья сгорели, помираем голодной смертью...» Они просили отпустить их со службы. Вряд ли государь дал разрешение стрельцам покинуть Ливны - важный форпост на юге России. Скорее наоборот - были созданы условия для возрождения слободы, и вновь маршировали стрельцы по городу, направляясь на стрельбище, где стреляли по мишеням.

Согласно плана г. Ливны 1780 года слободе для ее расширения отводится земля по Новосильской дороге (ныне улица Фрунзе). На карте 1802 здесь уже есть поселение, а по переписи 1834 года в Стрелецкой слободе проживали 419 человек. Это была самая малонаселенная из всех семи ливенских слобод, не входивших в состав города Ливны. В середине XVIII века несколько семей из слободы переселились в верховья оврага Крутой и создали хутор Моногаров, через сорок лет в Моно-



Строительство моста объездной дороги в Стрелецкой слободе

гарове проживали в 23 дворах 130 человек.

В 1866 году в слободе насчитывалось 585 человек, проживавших в 76 дворах. Самые распространенные фамилии тогда были: Добродеевы, Суслы, Щиголевы. Приведенные фамилии есть в слободе и сейчас (это потомки стрельцов). По переписи 1926 года в Стрелецкой слободе было 926 человек населения.

27 апреля 1957 года слобода вошла в черту города. Стрелецкое войско ушло в историю, но память об отважных воинах хранит одноименная слобода на западной окраине нашего города.

Беломестная слобода

*Стою на круче, а внизу в долине
Ты птицей распростерла два крыла.
У этой тихой слободы старинной
Совсем не тихая судьба была.*

Образование ее относится ко времени строительства крепости Ливны (1586 год), хотя в некоторых источниках сказано, что существовала она и раньше.

Первое упоминание относится к 1615 году (переписная книга): «Слобода Беломестных казаков за рекою Сосною...на десятинной земле..., а в слободе церковь Великомученика Христова Дмитрия Солунского, деревянная..., а в церкви образа и свечи, и книги... церковное строение попа Василия, а у той церкви двор попов Васильев, да двор дьячков Лукьянов, Афанасьев, да двор пономаря Степана. В той же слободе дворы: сотника казачьего Иева Головина, да пятидесятника Фирса Федорова, да 5 дворов десятниковых..., да 53 двора рядовых казаков, всего 60 дворов, а людей в них столько же».

Вероятно, церковь стояла вблизи нынешней, а дворы группировались вокруг нее. Земля казачья была в поле - 600 четей (300 га).

В 1646 году в церкви был поп Иван, а на церковной земле жили 25 человек, в том числе полковой казак Максимко Голо-



Пеший казак

Беломестной по этой причине. При первой вести о движении татар переправлялись через Сосну и поднимались по Сергиевской горе, чтобы спрятаться в малом остроге (кремле) и встать в оборону.


«В 1678 году при Дмитровской церкви, как сообщает переписная книга, жил поп Григорий да дьячки Сидорка, Данилка, Сенька Турбины, а в прошлые годы стрелец и гулящий человек в полон пойманы, а иные померли». В конце казачьей слободы вниз по течению Сосны на берегу стояла монастырская слобода, в ней монастырский двор и 19 крестьянских дворов: Ивашки Семенова, Марка Кудрявцева, Гришки Сомова, Васьки Ефанова, Васьки Жданова, Ерошки Рышкова, Кузьки Ситникова... Всего с детьми проживало 80 человек. Население менялось – некоторые крестьяне убегали, селились новики, вновь прибывшие.

Благодаря удобному положению – вблизи города, рядом река,

казак Витька Васильев, стрелец Ивашко Горбанский и другие. А бобыль Игнашко, как говорит переписная книга, послан по Государеву указу на Дон на струге в качестве стрельца, а во дворе осталась его мать Аксиныца.

Забот у беломестных казаков хватало. Когда крымские татары двигались на Ливны по Муравскому шляху, то основной их путь пролегал через слободу, жили они в постоянной тревоге, поэтому были освобождены (обелены) от налогов, и называлась слобода

слобода росла. И вверх по течению Сосны, и вниз. Последнее поселение получило название Ламской слободы. Что касается названия, то считают, что название Ламская произошло от ломовых извозчиков, населявших слободу. А вот знаток орловской старины Г.М. Пясецкий писал, что название произошло от того, что здесь жил лама – языческий жрец. И еще он добавляет, что в Ламскую слободу, где жили ханские чиновники, доставляли дань татарам.



Переговоры с татарами на мосту

Москвы, чтобы «своего имени не потерять». Поладили вести переговоры на мосту посередине реки. В 1614 году посол крым-

Учитывая то обстоятельство, что Ливны как пограничный город были местом посольской размены и переговоров между Москвой и Крымом, Беломестная слобода была свидетельницей горячих встреч. Так, в ноябре 1593 года князь Щербатов вместе с боярином Хворостининым и оружничим Бельским прибыли в Ливны, чтобы вести переговоры с представителем хана Ахмет-пашою. Татарин не пожелал при-

быть в шатер

ского хана грозил уполномоченным царя Михаила Федоровича Романова пленить на Ливнах тысячу человек...

В конце XVIII века беломестненские казаки образовали поселение при впадении Кшени в Сосну на землях князя Голицына, в 1865 году построили храм, который был назван именем Сергия Радонежского, теперь здесь село Сергиевское. Чуть позднее беломестненские казаки основали поселение и на реке Кшени: Никольский верх (Никольское), Ивановское (Горюшкино), хутора Ольшаный, Баранов, Саввы.

В самой слободе Беломестной в 1848 году был построен каменный храм. По переписи 1866 года здесь в 97 домах проживали 788 человек. Перед революцией в слободе торговали бакалейный магазин И.Е. Минаева гастрономический И.Р. Панова. Купец Р.И. Панов, братья Пикаловы, Ф.А. Фролова продавали зерно, Н.И. Домогацкий – муку. В те времена, до середины прошлого века, на льду Сосны проходили кулачные бои между беломестненскими и егорьевскими бойцами. Затравлялись они малышами, затем выступали холостые ребята, женатые парни, а в конце степенные мужики. Побеждали чаще беломестненские, прижимавшие егорьевских к левому берегу.

В 1926 году в слободе проживало 2004 человека.

Шло время, а старый мост так и оставался единственной временной переправой, которая в период паводка приходила в негодность, и каждый год весной наводили новую. В этот период Беломестная слобода была отрезана от города. Правда, велись разговоры провести железнодорожную ветку в слободу по берегу реки от железнодорожного моста, но это намерение оказалось дорогим. Но вот в начале шестидесятых годов прошлого века на переправу пришли строители и стали возводить капитальный мост. Насыпали и откачивали грунт, устраивали фундаменты, монтировали секции, сваривали, клепали... Работы эти проводили специалисты из мостостроительного поезда 424, около 40 человек. К 47-й годовщине Октября, 6 ноября 1964 года мост торжественно открыли. И вот уже почти полвека он приносит пользу людям. А несколько лет назад возвели и второй мост, его называют «новый Беломестненский».


Была слобода когда-то и районным центром Никольского



Слобода Беломестная. 1960 год



Переправа. 1962 год



Строительство моста. 1963 год



Беломестная во время наводнения. 1970 год



Новый мост



Церковь Дмитрия Солунского. 2003 год

района, здесь выходила газета «Ленинец», но 1 февраля 1963 года Никольский район был упразднен, его территория с 22 февраля того же года входит в состав Ливенского района, также как и слобода Беломестная. Теперь здесь размещается администрация Ливенского района.

В начале нашего века на месте разрушенной церкви Дмитрия Солунского поставлен новый храм.



Пушкарская слобода

*Бывали времена лихие,
Вставали к пушкам млад и стар,
Встречали полчища татар,
Клубясь, дымы пороховые.*

Эта небольшая слобода появилась сразу со строительством крепости Ливны в 1586 году. Располагалась она в большом остроге за северной стеной крепости (кремля) у Ливенки (в районе нынешней улицы Свердлова). Хотя и называлась она Пушкарная, в слободе жили не только пушкарки, но также воротники и затинщики: 13 дворов пушкарей, 17 затинщиков и 12 воротников – всего 42 двора. Набирались эти люди военных профессий из разных городов, получали жалованье от государя, а также имели маленькую хатку, огород, надворные постройки для содержания домашних животных, птицы. Кроме того они имели «пашни паханые добрые» и покосы у Серболова леса и на речке Серболовке. Пушкарки и затинщики получили по 10, а воротники по 5 четей земли на человека (1 четь=0,5 гектара).

Главная задача этих военных – защита крепости от неприятеля. Первые пушкарки были вооружены медной ручной мортирой – короткоствольной крупнокалиберной пушкой для навесной стрельбы, снабженной деревянным прикладом и ремнем для ношения на плече. Позднее были привезены пушки для стрельбы картечью и ядрами. Затинщики вооружались тяжелыми ружьями, а воротники несли караульную службу на воротах кремля.

Люди Пушкарной слободы получали повышенное вознаграждение, однако в пушкарки шли лишь те, кто имел интерес к освоению артиллерийского оружия, а те, кто считал изучение артиллерийской науки непосильным делом, в пушкарки идти отказывались.

В битвах, при осаде многие погибали, особенно в период «смутного времени» при набеге гетмана Сагайдачного с поляками и



Пушкарь

литовцами. В мирные дни занимались земледелием, торговлей. В переписной книге 1615 года сказано: «...в острожке лавки... пушкарей Малика Оносова, Офоньки Мартынова, Олеси Турвогина...»

В 1646 году в Ливны для испытаний Х. Рылский привез пушки нового образца. Дело в том, что в это время в городе размещались главные силы южного порубежья, а вооружения было недостаточно. Два десятка медных и железных пушек с несколькими сотнями ядер, хранящихся в казенном погребе, были тяжелы, темп ведения стрельбы низкий. Ведь перед каждым выстрелом нужно было прочистить ствол, засыпать из картуза дозу пороха через ствол, уплотнить ее, затем вставить пыж, засыпать порох в затравочное отверстие ствола и лишь после этого поднести запальник с фитилем. Пушечный мастер Рылский привез многоствольные пушки, в которых запальный

огонь моментально переходил от одного отверстия к другому. Предназначались они «для скорого походу для крымских и ногайских татар».

А спустя год случился в слободе страшный пожар, «выгорели 32 двора пушкарей и всякие пушечные запасы». Причина неизвестна, но бедствие мог вызвать порох, производство кото-

рого ливенские пушкарки освоили. Пушкарки терпели нужду, просились у государя отпустить их по домам, но просьба осталась неудовлетворенной. К 1701 году в крепости было 15 медных и железных пушек, 14 пицалей (тяжелых ружей), в казенном погребе лежали 510 ядер и 66 пудов пороха.

В 1710 году в слободе насчитывалось 49 дворов, в которых проживало 110 человек мужского пола

С продвижением российских границ на юг Ливны в XVIII веке потеряли свое военное значение. Часть служилых людей, в том числе пушкарей была переведена в южные крепости. Оставшимся в слободе царь перестал платить вознаграждение, взамен пушкарям были отведены участки земли, на которых они начали обосновываться и вести сельское хозяйство. Самой ближней оказалась земля за речкой Ливенкой, где по плану 1780 года поселились пушкарки, т.е. там, где располагается сегодня Пушкарская слобода. Часть пушкарей переселились севернее на 10 верст к истоку ручья, образовав деревню Каменное. Слобода росла, в 1866 году в 35 дворах населения насчитывалось 648 человек. Из ливенских слобод она оставалась одной из самых малых. 27 апреля 1957 года слобода включена в черту города Ливны, но до сего времени как память о пушкарях, защитниках земли ливенской этот район города называют Пушкарской слободой, включающей в себя три Пушкарские улицы и тупик, имеющий такое же название. Когда-то и в городе нынешняя улица Капитана Филиппова называлась Пушкарной.

Ямская слобода

*Вдруг ветерок набежит,
Шатки садов лаская,
С давних времен лежит
Здесь слобода Ямская.*

Еще в XIII веке на Руси появилась ямская гоньба. На дорогах были устроены «ямы» - станции, где держали лошадей для доставки почтовых посланий. Для

гоньбы отбирали «непьющих» мужиков. Им предписывалось скакать днем и ночью, «письма и грамоты перевозить бережно, под одеждой, чтобы они не промокли от дождя и не потерялись в дороге». Русские ямщики служили исправно, ухитряясь за сутки проезжать 120-150 верст.




Схема почтового тракта, по которому передвигались ливенские ямщики

Помимо оборонительных функций ливенская крепость, располагаясь на перекрестке путей, должна была выполнять роль ямской службы. А для этого за северной стеной малого острога (кремля) была образована Ямская слобода (до пересечения нынешних улиц Карла Маркса и Свердлова). Впервые слобода упоминается в писцовой выписке 1604 года.

А в Приправочной книге 1615 года слобода описана более подробно: «...в слободе ямщики-охотники, исполнявшие обязанности извоза и почтовой гоньбы;...дворы старосты Данила Алексеева, Михайлы Трубицына...всего 12 дворов..., а людей в них 13 человек». 8 дворов были пусты по причине смерти ямщиков, а «иные с бедности разбрелись».

Во главе ямщиков-охотников стоял староста. Каждому полагалось земли 20 четей (10 га). Это больше, чем стрельцам, пушкарям, затинщикам, которым выделялось по 5-10 четей зем-




Ямщик

ли. Ямщики по пашне приравнялись к казакам. Кроме того, им давалось 5 десятин луга «за рекою Ливною на выпас животных», т.е. для пастбы скота, а «20 человекам дано на сено покосов за рекою Кшенью...50 десятин». Эти владения они получили еще в 1604 году. Вообще говоря, ямщицкая служба была опасной: в непогоду можно было заблудиться и замерзнуть, на пути подстерегали шайки разбойников.

Кроме основной деятельности ямщики занимались торговлей. В кремле имели лавки Василий Кулак, Ивашка Дериглаз, Васька Вырезуб. А когда враг подступал к городу, ямщики брали в руки оружие. Так, в 1631 году Московское правительство предпринимало усилия по возвращению Смоленска из польской зависимости. Тогда из Ливен выступили около 500 детей боярских и 150 казаков конных. А так как в это время нужно было «сторожить» и за приходом крымчан, то к оружию были призваны 17 ямщиков.

Если в 1615 году о церкви в слободе не упоминается, то в 1646 году Переписная книга указывает на церковь «Николы Чудотворца, что в Казачьей и Ямской слободах, за попом Васильем». Вероятно, на две слободы церковь была общая.



Служба у ямщиков была нелегкой

С образованием в Москве Ямского приказа, ведавшего ямской службой, перевозки упорядочивались, а по мере роста города Ливны объем их увеличивался, росло и число ямщиков. В конце XVIII века слобода разрослась, и ей отвели землю с левой стороны от дороги на Ефремов за дорогой на Орел (ныне – территория севернее улицы Кирова).

К концу XIX века население слободы выросло до 1130 человек обоого пола, живших в 151 дворе. За ямщиками закреплялась тысяча десятин пашни, 825 леса (ныне – Ямской лес). Но и этого становилось недостаточно. Часть ямщиков отселась за Сосну и Кшень и образовали слободу Ямскую, которая после строительства церкви стала селом Казанским. Другая часть поселилась вдоль дороги на Волово – появились Ямские постоянные дворы, а по дороге на Елец – Куначенские дворники.

В 1834 году в Ямской слободе жили 2299 человек, она стала волостным центром. По переписи 1926 года слобода имела уже 2565 жителей. Это была на протяжении многих лет самая крупная ливенская слобода, но вот собственной церкви не имела. Прихожане посещали Казанскую церковь в городе.

М.Я. Строев, автор краеведческой книги, приводит наиболее распространенные фамилии Ямской слободы. Это Барыбины, Бешенцевы, Тарасовы, Захаровы, Шарыкины, Дорогавцевы,

Шеламовы, Чечеткины, Калашниковы, Бахтины, Полетаевы, Подколзины. Перечисленные фамилии имеются в слободе и сегодня, также как и в селе Казанское.

Со строительством железной дороги Верховье-Ливны (1871 г.), Ливны-Мармыжи (1896 г.) перевозки гужевым транспортом заметно сократились, а когда господствующим на дорогах стал автомобильный транспорт, утратили свое значение. Ушла в небытие профессия ямщика, оставив потомкам название слободы и улиц да старинные песни о ямщиках.

27 апреля 1957 года Ямская слобода вместе с другими ливенскими слободами была включена в состав города Ливны.

Черкасская слобода

*Из Малороссии пришли.
На берега Сосны черкасы.
Здесь казаки славянской расы
Вторую родину нашли*

Если слободы Ливен образованы выходцами из Центральной России, то первопоселенцами Черкасской слободы были казаки из Малороссии (Украины). Уходили они с родной земли потому, что терпели угнетение от польского правительства как подданные. Царь Михаил Федорович еще в тридцатых годах XVII века приказал отводить им земли и назначить денежное жалованье на первоначальное обзаведение: атаману – 7 рублей, есаулу – 6, рядовым казакам по 5 рублей. При этом они были обязаны служить царю, а также «пашню пахать и хлеба сеять».

Окраина русского государства, куда входил Ливенский уезд, постоянно испытывала нехватку людей из-за тяжелых условий жизни, всегда нуждалась в таких отважных и трудолюбивых людях, какими были черкасские казаки.

Польское правительство потребовало вернуть черкасов, но Москва ответила, что «в мирных грамотах не сказано, чтобы

выдавать перебежчиков».

В 1654 году вдоль Орловской почтовой дороги на западе Ливен начинается застройка Черкасской слободы. Сюда пришли первые казаки во главе с атаманом Холоимовым. Им были отведены участки земли под застройку и огороды, а также земли под пашни, покосы, лесные и рыбные угодья.

Кроме денег на обзаведение они получали жалованье, денежную помощь на жен и детей. Были освобождены от торговой пошлины, им в пер-



Черкасы

вое время выдавали хлеб. Новопоселенцы показали себя людьми надежными, знающими толк не только в военной службе, но и в земледелии и скотоводстве. Постепенно количество черкаских казаков увеличивалось. Они поселились в ближайшей округе: при впадении реки Труды в Сосну (теперь село Крутое), по берегам Сосны (Теличье, Речица). В конце XIX столетия в названных четырех слободах в 477 дворах проживало 4670 человек.

Казачий атаман избирался всенародно и пользовался большой властью, его не мог снять с должности даже ливенский

воевода. Дисциплина в войске была образцовая. Вот как выдавалось жалованье. При получении денег казакам должны были присутствовать атаман, сотник, есаул, и лучшие казаки, которые решали, кто заслужил жалованье, а кто нет. К последним причислялись не пахавшие землю, злоупотреблявшие брагой, проигрывающие деньги в азартные игры, отлынивающие от выполнения общественных обязанностей и т.п.

На ливенской земле черкасы обустроились основательно. Помимо традиционных культур – овса, ржи, ячменя стали сеять подсолнечник, коноплю, посадили на усадьбах фруктовые деревья, строили ветряные мельницы. Разводили высокопродуктивный скот. Свято чтили религию, привезли с собой церковные книги. Но главное – укрепили гарнизон ливенской крепости, верно служили государству.

Вообще говоря, хотя они и соседствовали с южной стороны с Егорьевской казачьей слободой, а с северной – со Стрелецкой, жили несколько обособленно от остальных жителей. Были более обеспечены, носили сапоги, промышляли винокурением. Но когда в середине XVIII века вольное произ-



Черкасский казак

водство вина было в России запрещено, черкасы продолжали гнать горилку на продажу, что приносило убыток местной казне. Тогда в слободу власть направила команду «для обыска и выемки корчемного вина». Слободчане не покорились, а вооружившись дубинками, булыжниками и даже саблями, прогнали блюстителей закона. И потребовалось время, чтобы навести порядок в слободе.

Так и остались на вечное жительство в России переселенцы с Украины. Со временем обрусели, приняли русские обычаи, привыкли к другому языку. Теперь редкие вкрапления украинских слов в разговор, образуя местный диалект, напоминают потомкам об их предках. Самые распространенные коренные фамилии: Удовыдченковы, Гузеевы, Шульгины, Коломыцевы, Мельниковы, Селитренниковы...

В 1846 году в слободе в 87 дворах проживало 637 человек, торговал зерном купец И.А. Шилов. В 1926 году население слободы составляло 1189 человек. В период коллективизации жители организовали колхоз имени 3-го Интернационала, в слободе был центр сельского Совета, 27 апреля 1957 года сельсовет был упразднен, а слобода вошла в черту города Ливны, но как свидетели прошлого остались названия улиц одноименные с названием слободы, да и ливенцы по-прежнему этот район города называют слободой Черкасской.



Содержание

Родословная слобод	3
Казацкая слобода	6
Заливенская слобода	8
Георгиевская (Егорьевская) слобода	12
Стрелецкая слобода.....	15
Беломестная слобода.....	19
Пушкарская слобода.....	26
Ямская слобода.....	28
Черкасская слобода.....	32

Отпечатано в ООО "Уездный город"
303800, г. Ливны Орловской обл., ул. Ленина, 26
Тел.: (48677) 7-23-08
Факс: (48677) 7-22-89; E-mail: citys@liv.orel.ru
Тираж 40 экз.
Заказ 86